



REGIONE DEL VENETO

VENETO
AGRICOLTURA
Azienda Regionale per i settori Agricolo, Forestale e Agro-Alimentare

ATTIVITA' DIDATTICHE PER LA SCUOLA ANNO SCOLASTICO 2010-2011

ALLA SCOPERTA DI RETE NATURA 2000

- **EDUCAZIONE NATURALISTICA**
- **FORMAZIONE E AGGIORNAMENTO DEGLI INSEGNANTI**



E INOLTRE:

- **EDUCAZIONE AGROALIMENTARE**
- **EDUCAZIONE ALL'EUROPA (EUROPE DIRECT VENETO)**





CARO INSEGNANTE,

Siamo a metà percorso del Decennio dell'Educazione allo Sviluppo Sostenibile, proclamato per il periodo 2005-2014 dall'Assemblea Generale delle Nazioni Unite per sensibilizzare governi e società civili di tutto il mondo alla necessità di un futuro più equo ed armonioso, rispettoso del prossimo e delle risorse del pianeta.

L'educazione in tale contesto assolve un ruolo strategico, nel suo senso più ampio, come istruzione, formazione, informazione e sensibilizzazione. Comprende l'educazione scolastica ma anche le campagne informative, la formazione professionale, le attività del tempo libero, i messaggi prodotti dai media e quelli più in generale del mondo artistico e culturale. Ricomprende tutti gli input che provengono dalla società e contribuiscono a formarne i valori e la cultura.

La "cultura della sostenibilità" si basa su una prospettiva di "sviluppo durevole" di cui possono beneficiare tutte le popolazioni del pianeta, presenti e future, in cui le tutele di natura sociale, quali la lotta alla povertà, i diritti umani, la salute vanno a integrarsi con le esigenze di conservazione delle risorse naturali e degli ecosistemi trovando sostegno reciproco.

Per questo Veneto Agricoltura, di stretto concerto con l'Ufficio Scolastico Regionale per il Veneto, cura e promuove attività didattico-divulgative su tutto il territorio regionale in gestione, nella consapevolezza che la conservazione della natura passi necessariamente attraverso la conoscenza e la comprensione dei valori che essa sottende.

Per tale motivo, il contatto con la natura, attraverso iniziative in ambiente, può rendere il processo culturale all'educazione naturalistica e al paesaggio maggiormente assimilabile e interessante stimolando, con l'"immersione" nelle diverse realtà naturali, le capacità ricettive, la versatilità e la "curiosità" culturale degli studenti.

Augurando buon lavoro, si auspica che anche quest'anno le iniziative naturalistiche proposte possano trovare accoglienza da parte delle scuole autonome del Veneto.

VENETO AGRICOLTURA
Azienda Regionale per i settori Agricolo, Forestale e Agro-Alimentare

USR
VENETO
USRV
Ufficio Scolastico
Regionale per il Veneto



Paolo Pizzolato
Amministratore Unico di
Veneto Agricoltura



Dr. ssa Carmela Palumbo
Direttore Generale USRV
Ufficio Scolastico Regionale
per il Veneto

CHI È VENETO AGRICOLTURA

Veneto Agricoltura è l'Azienda della Regione Veneto per i Settori Agricolo, Forestale ed Agroalimentare che promuove e realizza interventi per l'ammodernamento delle strutture agricole, per la protezione del suolo agroforestale e per la migliore utilizzazione della superficie agraria, per lo sviluppo dell'acquacoltura e della pesca, con particolare riferimento alle attività di ricerca e sperimentazione nei settori agricolo, forestale ed agroalimentare e di sostegno al mercato.

Veneto Agricoltura attraverso i propri Centri Sperimentali ed Aziende Pilota promuove l'innovazione di processo e di prodotto nei settori di competenza, anche attraverso la divulgazione agricola e l'animazione rurale ed eroga servizi specialistici per la valorizzazione e la commercializzazione dei prodotti tipici della regione; promuove e organizza l'attività di certificazione di qualità dei prodotti alimentari; valorizza la razionale utilizzazione delle risorse ambientali e l'attività di ricerca applicata, di sperimentazione, informazione e formazione professionale ed è particolarmente attenta alla salvaguardia della biodiversità attraverso la gestione dei vivai forestali regionali, delle riserve naturali e delle foreste demaniali regionali.

Veneto Agricoltura gestisce sul territorio regionale 13 aree, dalla Foresta del Cansiglio al Monte Baldo e alla Foresta di Giazza, dalla Riserva Naturale Integrale di Bosco Nordio, all'isola di Vallevecchia, la Riserva Bocche di Po e l'Oasi di Ca'Mello. Su questi territori insistono 25 siti della Rete "Natura 2000" voluta dall'Unione Europea per la conservazione della diversità biologica e, in particolare, per la tutela di habitat e specie particolarmente rare e minacciate. In totale, dei 16.340 ettari di territorio gestito da Veneto Agricoltura, circa il 93% della superficie ricade nelle aree appartenenti alla Rete "Natura 2000".

Per queste aree Veneto Agricoltura cura la redazione dei Piani di Gestione in quanto siti le cui misure di conservazione risultano particolarmente articolate e complesse o tali da richiedere specifiche attività di monitoraggio, da non poter essere incluse in altri strumenti di pianificazione. Il Piano di Gestione è lo strumento

principale anche quando vi è l'esigenza di coordinare l'attività di più soggetti aventi competenza sul medesimo territorio o quando, per le caratteristiche socioeconomiche del territorio stesso, non è possibile garantire diversamente l'efficacia delle misure di conservazione. Il Piano di Gestione è quindi uno degli strumenti fondamentali di attuazione degli obiettivi di tutela della biodiversità, atto a soddisfare il mantenimento o il ripristino, in uno stato di conservazione soddisfacente, degli habitat naturali e delle specie di fauna e flora selvatiche di interesse comunitario, e a contemperare le esigenze della tutela con quelle dello sviluppo economico, sociale e culturale nel rispetto del principio di sostenibilità ambientale.

Veneto Agricoltura gestisce anche lo sportello "Europe Direct" Veneto, uno dei 500 sportelli informativi della Rete di Centri di informazione e animazione sulle politiche comunitarie creata e coordinata dalla Commissione europea. L'attività svolta dai centri Europe Direct copre un'ampia gamma di servizi offerti alla collettività sulle politiche europee.

I CENTRI E LE AZIENDE PILOTA DI VENETO AGRICOLTURA.

Centro Sperimentale Ortofloricolo
"Po di Tramontana" (ROVIGO)

Centro Ittico "Bonello" (ROVIGO)

Centro Sperimentale Frutticolo "Pradon"
Porto Tolle (ROVIGO)

Centro Regionale per la Viticoltura, l'Enologia e la
Grappa - Conegliano (TREVISO)

Centro Ittico di Pellestrina (VENEZIA)

Centro Ittico di Valdastico (VICENZA)

Istituto per la Qualità e Le Tecnologie Agroalimentari
Thiene (VICENZA)

Azienda pilota e dimostrativa Sasse Rami (ROVIGO)

Azienda Pilota e Dimostrativa Villiagio (BELLUNO)

Azienda Pilota e Dimostrativa Diana
Mogliano Veneto (TREVISO)

Azienda Pilota e Dimostrativa Vallevecchia
Caorle (VENEZIA)

Centro Forestale Sede di Pian Cansiglio (BELLUNO)

Centro Forestale di Verona

Centro Vivaistico e per Le Attività Fuori Foresta di
Montecchio Precalcino (VICENZA)

Per informazioni: www.venetoagricoltura.org

CHI È IL SETTORE DIVULGAZIONE TECNICA, FORMAZIONE PROFESSIONALE ED EDUCAZIONE NATURALISTICA

All'interno dell'organizzazione di Veneto Agricoltura il Settore Divulgazione Tecnica - Formazione Professionale ed Educazione Naturalistica è specificatamente incaricato dell'attuazione degli interventi di informazione, divulgazione e formazione professionale ed educazione naturalistica. L'attività del Settore si sviluppa su temi di interesse per il sistema agricolo, ambientale, agroalimentare e forestale: dalle produzioni animali a quelle vegetali, dall'agricoltura biologica alle biotecnologie, dalle produzioni tipiche e di qualità all'educazione agroalimentare, dal settore agroforestale a quello faunistico ambientale. Per i singoli temi si organizzano percorsi formativo-informativi ed educativi e si realizzano prodotti editoriali, finalizzati all'aggiornamento professionale e alla divulgazione.



ORGANIZZAZIONE CON SISTEMA DI GESTIONE AMBIENTALE CERTIFICATO SECONDO LA NORMA UNI EN ISO 14001:2004

Gestione del patrimonio forestale regionale: interventi selvicolturali, manutenzione e tutela del territorio, attività agrozootecnica, attività di falegnameria. Gestione delle attività di educazione naturalistica e attività turistico ricreative.



Progettazione ed erogazione di servizi di formazione continua, progettazione ed erogazione di servizi di formazione superiore tramite partenariato nei settori agricolo, forestale ed agroalimentare. Progettazione ed erogazione di servizi informativi nei settori agricolo, forestale ed agroalimentare. Pianificazione ed erogazione di servizi editoriali nei settori agricolo, forestale ed agroalimentare.



COS'È RETE NATURA 2000

Rete Natura 2000 nasce con la Direttiva Europea "Habitat" e rappresenta un complesso di siti caratterizzati dalla presenza di habitat naturali e di habitat delle specie riportati negli allegati I e II della direttiva, nonché dalla presenza di specie di cui all'allegato I della Direttiva Europea "Uccelli" e delle altre specie migratrici che tornano regolarmente in Italia.

La finalità della costituzione di Rete Natura 2000 è quella di garantire il mantenimento o all'occorrenza, il ripristino, in uno stato di conservazione soddisfacente, dei tipi di habitat naturali e degli habitat delle specie interessati nella loro area di distribuzione naturale. La Rete Natura 2000, però, non deve essere considerata come un semplice insieme di siti, ma un sistema di aree strettamente relazionato dal punto di vista funzionale.

Essa infatti non considera solo i siti ad elevata naturalità, ma anche i territori contigui che sono essenziali per mettere in relazione ambiti naturali distanti nello spazio, ma vicini per funzionalità ecologica, e inoltre quelle aree che pur essendo degradate possono tornare a livelli di complessità maggiore.

Attualmente la Rete Natura 2000, è costituita dalle Zone di Protezione Speciale (ZPS), previste dalla Direttiva

"Uccelli" e dai Siti di Importanza Comunitaria (SIC) previsti dalla Direttiva "Habitat"; questi ultimi rappresentano una fase transitoria per l'istituzione delle Zone Speciali di Conservazione (ZSC). Tali aree possono avere tra loro diverse relazioni spaziali, dalla totale sovrapposizione alla completa separazione. Le ZSC saranno designate da ciascuno Stato membro dell'Unione Europea entro 6 anni dalla selezione come SIC. In Italia è il Ministero dell'Ambiente e della Tutela del Territorio e del Mare, che designa, con proprio Decreto, adottato d'intesa con ciascuna regione interessata, i SIC elencati nella lista ufficiale come ZSC.



Aree di Rete Natura 2000 del Veneto

1_Oasi di Ca' Mello

4_Centro Vivaistico di Montecchio Precalcino

2_ValleVecchia

5/6_Foresta di Giazza (VI e VR)

3_Riserva Naturale Integrale Bosco Nordio

7_Foresta del Cansiglio

IL CENTRO DI EDUCAZIONE NATURALISTICA "CA' MELLO" (ROVIGO)

Dal 1999 Veneto Agricoltura gestisce l'Oasi di Ca' Mello, un ampio territorio situato nell'Isola della Donzella, all'interno dei confini del Parco Regionale Veneto del Delta del Po e di un Sito di Importanza Comunitaria della rete europea "Natura 2000" per la conservazione della diversità biologica. L'area, un tempo in larga parte coltivata, grazie a interventi di riqualificazione ambientale, è oggi un ecosistema ricco di biodiversità esteso su circa 150 ettari.

Nel 1985, in seguito alla messa in funzione della nuova idrovora di Ca'Dolfin, la zona non è più stata alimentata con acqua dolce ed è quindi iniziato l'interramento e la colonizzazione da parte di piante tipiche di ambienti asciutti. Assieme all'acqua sono scomparsi anche l'avifauna tipica delle zone umide, che prima trovava in quei luoghi il suo habitat ideale. Nonostante ciò la zona è ancora un punto di riferimento per numerosi uccelli migratori. Dal 1990 sono state intraprese una serie di iniziative per far tornare l'Oasi di Ca' Mello la zona umida che era un tempo. Si è provveduto così a reimmettere l'acqua all'interno del canale e nell'Oasi, oltre alla messa a dimora di specie arboree ed arbustive tipiche di luoghi umidi.

Il Centro "Ca' Mello" si trova in Comune di Porto Tolle (RO). L'edificio è frutto del recupero architettonico delle modeste e rustiche abitazioni della gente del posto che agli inizi del '900 colonizzarono queste terre. Rispecchia la tipologia costruttiva originaria, tipica della campagna basso polesana molto semplice e che ricorda quella del casone in canna. La struttura dispone di un'area di accoglienza e ristoro, di servizi, di due aule e di spazi all'aperto antistanti il fabbricato stesso. Veneto Agricoltura ha destinato il fabbricato ad azioni di valorizzazione e promozione delle valenze naturalistico - ambientali del contesto territoriale in cui è inserito.

L'Oasi di Ca' Mello è un'area tutelata dalla Rete Natura 2000. Scopo della Rete è conservare tutte le specie di uccelli viventi naturalmente allo stato selvatico nel territorio europeo degli stati membri nonché proteggere e gestire tali specie, disciplinandone lo sfruttamento. La Rete protegge quindi tutte le specie di uccelli selvatici vietandone la cattura, l'uccisione, la distruzione dei nidi, la detenzione di uova e di esemplari vivi o morti ed il disturbo ingiustificato ed eccessivo.

IL CENTRO DI EDUCAZIONE NATURALISTICA VALLEVECCHIA (VENEZIA)

Localizzata lungo la costa del Veneto orientale tra Caorle e Bibione, si caratterizza per essere un sito costiero non urbanizzato, ubicato tra le due note località turistico - balneari. Bonificata negli anni '60, il territorio ha mantenuto importanti valenze naturalistico - ambientali, soprattutto per la presenza, tra l'arenile e la pineta, di uno dei maggiori sistemi di dune litoranee del Veneto. Proprio per la presenza di questo particolare habitat, ValleVecchia è stata riconosciuta dalla Comunità Europea, come Zona di Protezione Speciale e Sito di Importanza Comunitaria della rete europea "Natura 2000" per la conservazione della diversità biologica. A ValleVecchia Veneto Agricoltura, presente con la propria Azienda Agricola Pilota e Dimostrativa, pratica attività agricole ed ambientali perseguendo l'equilibrio tra natura e territorio.

"MUSEO AMBIENTALE VALLEVECCHIA"

Il Centro dispone del Museo Ambientale di ValleVecchia, pregevole restauro dell'ex essiccatoio dell'Azienda Agricola Pilota e Dimostrativa. Non una collezione a sottendere il valore del Museo, ma il territorio, qui nella sua declinazione ambientale. Territorio da intendersi come riferimento fisico, ma anche come storia, memoria, segni materiali ed immateriali lasciati da coloro che lo hanno abitato, come sistema di valori e di relazioni.

Un allestimento il cui valore non è quindi quello della fedele riproduzione o rappresentazione, o del pezzo raro, ma della suggestione, dello spunto alla riflessione.

L'idea ispiratrice è quella del viaggio. Un viaggio che può iniziare al Museo e continuare attraverso i sentieri di ValleVecchia o viceversa, che attraversa la storia raccontata da pannelli, diorami, mappe, postazioni interattive e che coinvolge anche la sfera emozionale dei visitatori.

Il Museo accoglie anche un ampio laboratorio didattico, un bookshop e una sala conferenze.

"LA LAGUNA DELLA MEMORIA"

Fino ad alcuni decenni fa l'uomo abitava l'ambiente lagunare in completa simbiosi col territorio. La pesca tradizionale era la sua prima fonte di sostentamento; la sua casa: il casone. Questo stile di vita oggi si conserva nella memoria degli anziani, ultimi testimoni di un passato recente nel quale si radica l'identità di una popolazione che da sempre vive sospesa tra terra e acqua. La "laguna della memoria" è una raccolta di testimonianze orali dirette realizzata dall'Associazione per la laguna di Caorle e Bibione per conto dell'Assessorato alle Politiche Ambientali della Provincia di Venezia. Il Museo Ambientale di Valle Vecchia ospiterà per quest'anno scolastico "la laguna della memoria", allestendo uno spazio multimediale nel quale fare un salto temporale nella prima metà del 1900 per guardare ed ascoltare, direttamente dalla voce degli intervistati, le testimonianze di uomini e donne che hanno interpretato, a loro insaputa, il concetto di sviluppo sostenibile. Per scoprire la storia di un popolo lagunare, e come l'impatto antropico possa coniugarsi armoniosamente con il sistema naturale nel quale si inserisce.

La Rete Natura 2000 dell'Unione europea provvede alla tutela delle specie bisognose di protezione attraverso la preservazione, il mantenimento ed il ripristino degli habitat che le accolgono, per raggiungere questo obiettivo la Rete individua Zone di Protezione Speciale, come **ValleVecchia**, dove sono applicate le misure di conservazione necessarie.

IL CENTRO DI EDUCAZIONE NATURALISTICA "BOSCO NORDIO" (VENEZIA)

La Riserva Naturale Integrale di Bosco Nordio è situata sul sistema di dune più antico del litorale veneto compreso tra Chioggia (VE) ed il fiume Po che risale ad almeno 2 millenni fa. Bosco Nordio sembra avere origine preromana. Fu prima di proprietà della città di Chioggia, poi della famiglia Nordio che, nel 1565, allo scopo forse di coltivarne il terreno, distrusse completamente il bosco. Andrea Nordio, alla fine del XVIII sec., fece però piantare una pineta a Pino domestico, sui resti dell'antico boschetto a Leccio, Lauro ed altre specie mediterranee che rappresentavano l'antico abito del bosco. Oggi la Riserva è gestita da Veneto Agricoltura. Bosco Nordio è un residuo dell'ampia fascia boscata che caratterizzava, in passato, gran parte del litorale veneto. Il volto della pianura padana, così come si presenta oggi, è frutto di profonde modifiche che con il trascorrere del tempo, hanno mutato radicalmente la vegetazione e pian piano anche l'aspetto complessivo del paesaggio. A determinare questi mutamenti hanno concorso soprattutto il clima, con un'azione lenta ma costante e l'uomo con interventi più radicali e veloci. Nel corso dei secoli l'ampliamento dei territori coltivati ha ridotto notevolmente le superfici a bosco, tanto da relegarle a veri e propri relitti, piccoli lembi di un'antica cintura verde vivente che un tempo ricopriva la costa adriatica nord orientale.

Il Centro "Bosco Nordio" è stato ultimato nel 2008. Frutto del recupero architettonico di un vecchio fabbricato, è oggi disponibile per le attività didattiche che si svolgono presso la Riserva Naturale Integrale di Bosco Nordio ed organizzate, su appuntamento, per gruppi accompagnati da una guida naturalistico ambientale. Il Centro ospita un interessante diorama sul tema del ciclo della materia in un ambiente naturale. Il Centro è dotato di una piccola sala convegni, materiale audio-video e pannelli didattici.

Alla Rete ecologica europea Natura 2000 appartiene anche il territorio di **Bosco Nordio**. La Rete mira a conservare gli habitat naturali, la flora e la fauna selvatiche per salvaguardare la biodiversità, ovvero la ricchezza naturalistica, presente su tutti i territori della comunità europea.

IL CENTRO VIVAISTICO E PER LE ATTIVITÀ FUORI FORESTA DI MONTECCHIO PRECALCINO (VICENZA)

Il Centro Vivaistico e per le Attività Fuori Foresta di Veneto Agricoltura a Montecchio Precalcino (VI), nato con lo scopo di fornire la "materia prima" vegetale per svariati tipi di impiego (arboricoltura, forestazione, siepi, recupero ambientale, ingegneria naturalistica, ecc.) negli ambienti di pianura, collina e montagna (presso la sede di Pian dei Spini in provincia di Belluno), produce quasi tutte le specie legnose autoctone del nord Italia, oltre ad alcune non autoctone utilizzate nell'arboricoltura produttiva. Principale missione del Centro è la tutela del germoplasma delle specie legnose indigene affinché l'impiego di piantine di sicura provenienza locale garantisca maggiori probabilità di successo degli interventi, e, cosa forse ancora più importante, eviti l'innescarsi di fenomeni di inquinamento genetico nei popolamenti naturali. Il Centro vivaistico fornisce anche le piantine utilizzate per l'animazione delle Feste degli Alberi che si svolgono su tutta la Regione. Presso il Centro si svolgono numerose attività didattiche.





LA FORESTA DI GIAZZA


La Foresta di Giazza si trova all'estremità nord orientale della provincia di Verona all'interno del Parco Naturale Regionale della Lessinia. Si estende su un territorio di circa 1.904 ettari a cavallo delle province di Verona, Trento e Vicenza.

La Foresta di Giazza nasce ufficialmente il 10 agosto 1911. La sua costituzione risale alla fine del secolo scorso in adempimento alle leggi del 1877 e del 1910 per la salvaguardia e la valorizzazione forestale dei terreni di montagna.

Il bosco, così come oggi si presenta, è il risultato di un grande intervento di rimboscimento e di sistemazione idraulica iniziato dal Comitato Forestale di Verona agli inizi del secolo e proseguito fino ai nostri giorni. Quando venne intrapresa l'opera di rimboscimento il territorio era costituito da boschi cedui di faggio e da pascoli degradati e si presentava fortemente impoverito per l'intenso sfruttamento. La Foresta prende il nome dal paese che sorge alla confluenza dei torrenti Revolto e Fraselle nell'alta Val d'Illasi.

IL CENTRO DI EDUCAZIONE NATURALISTICA "DOGANA VECCHIA" (VERONA)

Il Centro "Dogana Vecchia" si trova nella parte veronese della Foresta di Giazza in Comune di Selva di Progno (VR) entro i limiti del Parco Regionale della Lessinia. Costruita alla fine del XIX secolo, ospitava un drappello di finanzieri per il controllo dei confini di Stato, la vigilanza e la prevenzione dei contrabbandieri. Dal punto di vista storico l'immobile risulta essere tra gli edifici più rappresentativi della Foresta. L'edificio è stato ristrutturato e allestito da Veneto Agricoltura anche per essere riconosciuto come Laboratorio Territoriale Provinciale della rete regionale di Educazione Ambientale IN.FE.A. (INformazione Formazione Educazione Ambientale). Veneto Agricoltura, cura le attività del nodo provinciale e svolge presso il Centro l'attività di educazione naturalistica insieme alla Provincia di Verona (Unità Operativa Dissesti Idro-geologici, Protezione Civile, Politiche Montane) ed al Comune di Selva di Progno, che mette a disposizione anche il proprio Centro di Educazione Ambientale nel cuore del paese. Il Centro Dogana Vecchia è dotato di una piccola sala convegni, materiale audio-video e pannelli didattici.



IL CENTRO DI EDUCAZIONE NATURALISTICA "LA PIATTA" (VICENZA)

Il Centro "La Piatta", collocato appena sotto il noto Rifugio Bertagnoli all'interno del Parco Naturale Regionale della Lessinia e nella parte vicentina della Foresta Demaniale Regionale di Giazza, è stato realizzato da Veneto Agricoltura grazie alle risorse finanziarie del Programma Leader+ nell'ambito dell'Azione n. 5 del PSL del Gal Montagna Vicentina "Interventi per la valorizzazione e fruizione turistica compatibile delle aree naturalistiche SIC della Montagna Vicentina" tramite la collaborazione con la Comunità Montana Agno Chiampo che ha cofinanziato, progettato e seguito i lavori di ristrutturazione ed ampliamento del piccolo Casello La Piatta un tempo adibito a locale per la lavorazione del latte e poi a rifugio per gli operai forestali. Il Centro è dotato di una piccola sala convegni, materiale audio-video e pannelli didattici.

La **Foresta di Giazza** fa parte della Rete ecologica europea Natura 2000, che garantisce l'applicazione di misure appropriate di conservazione e di gestione ai siti naturali e seminaturali che la compongono. A livello regionale promuove una pianificazione territoriale che minimizzi il grado di frammentazione ambientale del territorio e connetta le aree a maggior biodiversità.



LA FORESTA DEL CANSIGLIO

Il massiccio del Cansiglio, a cavallo tra le province di Treviso e Belluno, dominante la pianura veneto friulana, dall'altitudine media di 1000 m, è costituito da rocce sedimentarie di origine marina ed è tutto modellato dal carsismo. La sua parte centrale è costituita da un ampio bacino in cui convergono tre depressioni più piccole: il Pian Cansiglio, Cornesega e Valmenera. Poi è un susseguirsi di doline, inghiottitoi e grotte. Sono certamente i boschi l'attrattiva principale dell'altopiano. La grande foresta è costituita soprattutto da faggete pure, o miste ad abeti bianchi e abeti rossi. Dentarie, caprifogli, sorbi, lamponi sono alcune tra le specie che costituiscono il sottobosco. Notevole anche la fauna. Infine, di grande interesse, date le caratteristiche geomorfologiche dell'area, è l'elevata presenza di forme carsiche di sviluppo verticale, come gli inghiottitoi: il più noto e studiato fra questi è il Bus de la Genziana, di quasi 600 m di profondità, unica riserva speleologica in Italia.

IL CENTRO DI EDUCAZIONE NATURALISTICA "VALLORCH" DI PIAN CANSIGLIO

Il centro "Vallorch" si affaccia sulla Piana del Cansiglio, al margine della storica foresta. La grande casa è attrezzata con una sala polifunzionale, aule, laboratori, una zona di accoglienza e relax e rappresenta il luogo ideale per ospitare gruppi per scopi di studio e di svago. La bellezza del paesaggio, la tranquillità e la possibilità di un contatto continuo con un ambiente naturale importante come quello del Cansiglio, il profumo della natura, lo rendono il luogo ideale per le attività di educazione naturalistica. Il Centro è attrezzato per una ospitalità sobria e sportiva dei partecipanti ed è possibile quindi anche soggiornare.

IL MUSEO REGIONALE DELL'UOMO IN CANSIGLIO "ANNA VIECELI" (CENTRO ETNOGRAFICO E DI CULTURA CIMBRA)

Il Museo raccoglie documenti e testimonianze della presenza dell'uomo in Cansiglio e del suo rapporto con l'altopiano, a cominciare dalla preistoria. Le collezioni sono esposte nell'edificio storico di Pian Osteria, ora completamente ristrutturato. In particolare sono visitabili parte della collezione storica di documenti relativi sia alla dominazione veneziana che alla presenza dei Cimbri, con pannelli e schede sulle attività forestali, la carbonizzazione e l'allevamento. Sono inoltre illustrate le attività e i luoghi di presenza delle comunità preistoriche di cacciatori nomadi. Una sezione è dedicata alla paleobotanica e ai ritrovamenti di Palughetto che conserva i resti delle conifere più vecchie d'Europa. L'attività al museo viene svolta anche grazie alla collaborazione con l'Associazione Culturale Cimbri del Cansiglio.

IL GIARDINO BOTANICO ALPINO "GIANGIO LORENZONI"

Il Giardino Botanico Alpino, ideato nel 1972 dal prof. G. Lorenzoni dell'Università di Padova e dall'Ispettore Forestale G. Zanardo, è stato inaugurato nel 1995, ampliato in questi ultimi anni ed è tuttora in fase di miglioramento. In questo luogo sono raccolte oltre 800 specie di piante presenti nell'area del Cansiglio e Col Nudo Monte Cavallo, offrendo la possibilità ai visitatori di osservarne le caratteristiche, conoscerne la distribuzione ambientale e di goderne la bellezza. All'intento educativo ed estetico si affiancano quello scientifico e conservativo: è possibile infatti studiare i molteplici aspetti della flora nelle complesse relazioni ecologiche e al contempo visitare un luogo di raccolta di specie rare e autoctone. Di recente il Giardino è stato arricchito da pannelli didattici illustrati e descrittivi degli ambienti più rappresentativi, visitabile anche un sentiero tematico e una platea panoramica. Il Giardino è dotato di un centro visita e punto informazione. Le attività presso il Giardino sono sostenute anche grazie alla collaborazione con l'Associazione di volontariato "Amici del Giardino Botanico Alpino del Cansiglio" recentemente ricostituitasi con il nome di Associazione Naturalistica "G. Lorenzoni".

MOSTRA IN CANSIGLIO: LE CAVITÀ CARSIICHE E IL MONDO SOTTERRANEO DEL CANSIGLIO

Verrà aperta al pubblico nel periodo estivo, con durata fino alla fine dell'anno scolastico, una mostra fotografica sulle cavità carsiche del Cansiglio e sul meraviglioso mondo sotterraneo, in collaborazione con il Gruppo Speleologico del CAI di Vittorio Veneto (TV).

Per la presenza di fenomeni carsici, l'altopiano calcareo del Cansiglio è infatti caratterizzato da numerosi inghiottitoi e cavità sotterranee che vengono frequentemente esplorate da esperti speleologi, ricercatori e sportivi. La finalità della mostra è quello di rendere visibile a tutti le bellezze del mondo sotterraneo che sta sotto i nostri piedi! L'evento sarà occasione per Veneto Agricoltura per ricordare l'importanza di questi habitat, inseriti nella Rete Natura 2000 data la vulnerabilità e la fragilità dell'ecosistema sotterraneo e in quanto fondamentali per la conservazione della biodiversità. Iniziativa ad ingresso gratuito abbinabile ad altre iniziative del Centro di Educazione Naturalistica di Pian Cansiglio e di schede di attività del catalogo.

CANSIGLIO ESTATE

In aggiunta alle attività previste per le scuole, da Giugno a Settembre verranno svolte in Cansiglio iniziative per i visitatori: visite guidate in ambiente a tema archeologico, storico e naturalistico, al giardino botanico alpino e al Museo dell'Uomo in Cansiglio, ai villaggi cimbri e siti preistorici; sono proposte inoltre discese in grotta e laboratori di microscopia per ragazzi. L'attività è svolta anche in collaborazione con il Corpo Forestale dello Stato - UTB - di Vittorio Veneto, con il Corpo Forestale Regionale del Friuli Venezia Giulia, con l'Associazione Culturale Cimbri del Cansiglio, con il Gruppo Archeologico di Polcenigo e il Gruppo speleologico CAI di Vittorio Veneto.

La Foresta del Cansiglio appartiene ai siti Rete Natura 2000, rete ecologica europea composta da aree naturali e seminaturali di alto valore biologico e naturalistico. Aree importanti per la sopravvivenza di specie animali e vegetali sul territorio dell'Unione Europea che la rete mira a salvaguardare promuovendone uno sviluppo durevole e sostenibile.



PARTENERIATO E SCELTA ORGANIZZATIVA

Veneto Agricoltura realizza attività didattiche e formative sull'intero territorio regionale rivolgendosi a studenti ed insegnanti di tutte le scuole.

Opera in stretta relazione col territorio avvalendosi anche della qualificata collaborazione di soggetti privati quali Cooperative e Associazioni che hanno maturato una provata esperienza e professionalità negli interventi didattico educativi.

Sono partner selezionati attraverso bandi pubblici, valutati soprattutto sotto il profilo tecnico ed organizzativo e di qualità del progetto didattico presentato.

Una scelta quindi orientata alla qualità, alla fattiva collaborazione, allo stretto legame tra Veneto Agricoltura, che svolge un ruolo di riferimento istituzionale e i suoi partner sempre attenti ad un processo di crescita comune e di condivisione degli obiettivi.



LE COLLABORAZIONI

1_Oasi di Ca' Mello

AQUA S.r.l. nasce nel 2002 dall'unione di diverse e pluriennali esperienze personali nel campo del turismo naturalistico, col desiderio e l'obiettivo di far conoscere le bellezze naturali, culturali e tradizionali del Delta del Po. Oggi raccoglie un gruppo di 30 persone tra naturalisti, guide naturalistico ambientali e turistiche impegnate nel turismo sostenibile ed ambientale con particolare riferimento allo studio e alla creazione di itinerari didattici, esperienze di educazione ambientale, di birdwatching ed escursioni con la voglia anche di divertirsi e divertire contribuendo ad uno sviluppo turistico rispettoso dell'ambiente. Veneto Agricoltura ha affidato ad Aqua s.r.l. la gestione della didattica e delle visite guidate all'interno del Centro di Educazione Naturalistica Ca' Mello di Porto Tolle (RO).

AQUA s.r.l.
Via Romea Comunale, 277/a
45019 Taglio di Po RO
Tel. 0426 662304 - Fax 0426 661180
info@aqua-deltadelpo.com - www.aqua-deltadelpo.com



2_ValleVecchia

La Cooperativa Limosa Operatori Naturalisti nasce a Venezia nel 1987. L'idea ispiratrice dei soci fondatori di Limosa era di unire la passione per la natura e le competenze specifiche in campo ambientale per creare la prima Cooperativa nel Veneto di operatori naturalisti. Una nuova professionalità che interviene in attività dedite alla difesa, alla valorizzazione e all'utilizzo razionale del patrimonio ambientale attraverso progetti di educazione ambientale, turismo naturalistico, gestione del territorio e ricerca. Veneto Agricoltura ha affidato a Limosa la gestione del nuovo Museo Ambientale di ValleVecchia, dell'attività didattica e delle visite guidate all'interno del Centro di Educazione Naturalistica di ValleVecchia (VE).

Cooperativa Limosa
via Toffoli, 5 30175
Venezia Marghera
Tel. 041932003 - Fax 0415384743
limosa@limosa.it - www.limosa.it



3_Riserva Naturale Integrale Bosco Nordio

Il Centro di Educazione Naturalistica "Bosco Nordio" è gestito dalla Cooperativa Hyla Naturalisti Associati, costituita da giovani laureati in discipline naturalistiche. Nel progettare e svolgere le attività didattiche Hyla mira ad associare, al rigore scientifico, la semplicità di linguaggio, trasmettendo così conoscenze e passione. La Cooperativa Hyla offre le proprie competenze anche per approcci multidisciplinari in piani e progetti, sia di ricerca sia di gestione, che abbiano come scopo la conservazione, il recupero o la valorizzazione delle peculiarità ambientali del territorio nell'ottica di uno sviluppo sostenibile. Veneto Agricoltura ha affidato a Hyla la gestione della didattica e delle visite guidate all'interno della Riserva Naturale Integrale di Bosco Nordio.



Tel. 3381755614 - Fax 041497567
hyla_coop@libero.it

CONTRATTO IN SCADENZA 31.12.2010

4_Centro Vivaistico di Montecchio Precalcino

Dal 1994 ECOTOPIA opera nel campo dell'Educazione Ambientale e in quello dell'Animazione. Nati per la gestione del Laboratorio Didattico Ambientale a Tretto in Comune di Schio (VI), ha progressivamente esteso la propria attività a diversi settori. Oggi si occupa di visite guidate e soggiorni didattici con scuole, attività didattiche presso le scuole su temi ambientali, organizzazione di corsi di aggiornamento-formazione ed eventi a tema ambientale per scuole e Comuni, pubblicazioni didattico-divulgative. Veneto Agricoltura ha affidato a Ecotopia la gestione dell'attività didattica collegata all'iniziativa "Festa degli Alberi" e le visite guidate presso il Centro di Montecchio Precalcino.



ECOTOPIA - Soc. Cooperativa ONLUS
S. Ulderico di Tretto, 7 36015 SCHIO (VI)
Tel e Fax 0445.635010
www.cooperativaecotopia.it info@cooperativaecotopia.it

CONTRATTO IN SCADENZA 31.12.2010

5_Foresta di Giazza (VR)

L'A.T.I. (Associazione Temporanea d'Impresa) Do.Ve formata dal C.T.G. (Centro Turistico Giovanile) di Verona, dall'Associazione di professionisti Verdi Intenti e dal gruppo C.T.G.ACA Lessinia, è nata con lo scopo di gestire e valorizzare il Centro di Educazione Naturalistica di Veneto Agricoltura "Dogana Vecchia" ed il territorio della Val d'Illasi. L'associazione raggruppa professionisti, laureandi ed appassionati, tutti accomunati dalla passione per l'ambiente, con esperienza nella promozione di iniziative di educazione e divulgazione naturalistica a sostegno di un turismo attento e responsabile. La trasmissione di questo messaggio necessita però di un adeguato linguaggio ed atteggiamento propositivo nei confronti di chi ascolta e di attività ludiche, espressive, artistiche e scientifiche di supporto alla semplice spiegazione verbale. Soprattutto nella scelta delle attività scolastiche è posta quindi molta attenzione agli obiettivi pedagogici e didattici da perseguire, stimolando nei partecipanti una crescita intellettuale, estetica ed emotiva in relazione all'ambiente. I temi trattati sono sempre correlati tra loro e permettono una visione globale del territorio dal punto di vista naturalistico, culturale ed antropico, richiamando il connubio uomo-ambiente che sta alla base della nascita stessa della Foresta di Giazza. Veneto Agricoltura ha affidato alla A.T.I. DO.VE. la gestione della didattica e delle visite guidate all'interno del Centro di Educazione Naturalistica Dogana Vecchia.

DO.VE.
Via S. Maria in Chiavica, 7
37121 Verona
Tel: 045 8004592 - Fax: 045 6838259
Cellulare: 3466744011
www.doganavecchia.org info@doganavecchia.org



6_Foresta del Cansiglio

L'Associazione di Volontariato Centro Ricerche Corbanese nasce nel 1996, fondata da un gruppo di appassionati di archeologia e natura. Dal 2005, C.R.C. amplia le proprie competenze e, grazie all'ingresso di nuovi membri, inizia ad occuparsi di educazione naturalistica, di tutela e promozione del territorio. Veneto Agricoltura ha affidato a C.R.C la gestione del Centro residenziale Vallorch, la gestione della didattica e delle visite guidate del Centro di Educazione Naturalistica Pian Cansiglio.



Centro Ricerche Corbanese o.n.l.u.s.
Presso CENTRO EDUCAZIONE NATURALISTICA
"VALLORCH" Via Dei Cimbri 6
32016 SPERT DI FARRA D'ALPAGO (BL)
Tel. 0438585494 Fax 0438585494
Cell. 3292170918
info@vallorch.it www.vallorch.it



EDUCAZIONE NATURALISTICA:

LE PROPOSTE DIDATTICHE



VENETO AGRICOLTURA E L'EDUCAZIONE NATURALISTICA PER RETE NATURA 2000

Veneto Agricoltura ha tra i suoi compiti istitutivi la gestione del patrimonio forestale e delle riserve naturali regionali e di tutte le attività ad essa collegate. Gestisce 16.340 ettari di territori, in gran parte di elevatissimo valore naturalistico ed ambientale e, come tali, inseriti dall'Unione Europea tra quelli che vanno a costituire la rete europea di aree protette Rete Natura 2000.

La promozione di programmi di educazione naturalistica, l'attività didattica, la divulgazione, che vengono condotti all'interno in queste aree, nonché le iniziative ricreative ecocompatibili diventano efficace strumento per la conservazione e la valorizzazione delle risorse naturali, culturali, storico-antropologiche dell'inestimabile patrimonio di siti Rete Natura 2000 gestiti da Veneto Agricoltura.

L'Unità Complessa Educazione Naturalistica di Veneto Agricoltura ha come finalità l'educazione ad un uso sostenibile del territorio, raggiungibile attraverso una crescita culturale generalizzata e lo sviluppo di una mentalità ecologica, intesa come coerenza tra valori, conoscenze e comportamenti.

Nel Dicembre 2009 il Ministero dell'Istruzione, dell'Università e della Ricerca, congiuntamente al Ministero dell'Ambiente e della Tutela del Territorio e del Mare, ha emesso le "linee guida per l'educazione ambientale e allo sviluppo sostenibile".

In queste si sottolinea come l'educazione ambientale e allo sviluppo sostenibile rappresenti oggi una sfida non più procrastinabile per responsabilizzare tutti i cittadini ad assumere comportamenti e stili di vita all'insegna del rispetto dell'ambiente. È divenuto ineludibile, dice il documento, alimentare una nuova cultura della sostenibilità capace di formare i cittadini alle scelte consapevoli ed etiche nei consumi, negli stili di vita, nella mobilità, nel risparmio energetico, nella riduzione e differenziazione dei rifiuti e, in genere, nel rispetto dell'ambiente. In tal senso è fondamentale che le Istituzioni, in rapporto alle rispettive competenze, rielaborino e rafforzino politiche di sviluppo ambientale assegnando un ruolo centrale all'informazione, alla formazione e all'educazione allo sviluppo sostenibile per rafforzare conoscenze, competenze e professionalità sui diversi aspetti della sostenibilità ambientale, economica e socio-culturale.

Quanto suggerito dai documenti ministeriali perfettamente si allinea con gli obiettivi di Rete Natura 2000. Veneto Agricoltura ha quindi intrapreso un percorso per consolidare una visione unitaria di Rete Natura 2000, per condividere e diffondere una metodologia didattica

comune che garantisca il trasferimento di conoscenze e approcci comportamentali ai siti della Rete in linea con le strategie e gli obiettivi della Rete stessa.

Una lettura degli habitat della Rete Natura 2000 e dei significati che essa sottende secondo criteri di valenza educativa che tengano conto non tanto della rarità o priorità o estensione dell'habitat, quanto piuttosto della fruibilità, leggibilità, valenza didattica. L'habitat così interpretato ci permetterà di conoscere la realtà del sito come esemplificativa di Rete Natura 2000 in generale, come singolo elemento della Rete nella sua normalità e rarità, nel suo rapporto rispetto alla conservazione della biodiversità, alle esigenze di gestione, e sotto altri numerosi aspetti.

Veneto Agricoltura è impegnata quindi a realizzare interventi materiali ed immateriali che consentano la fruibilità degli habitat nel rispetto del buono stato di conservazione al fine di dare opportunità di itinerari nei quali l'osservazione degli habitat stessi possa contribuire a costruire competenze e metodologie di osservazione da poter utilizzare anche in altri contesti territoriali Rete Natura 2000 attraverso una capacità di lettura attiva.



Veneto Agricoltura in classe: alla scoperta di Rete Natura 2000 col Capitano del Bosco



Codice attività: CB01

OBIETTIVI

La Serenissima Repubblica di Venezia è stata per secoli la maggior potenza marinara nel Mediterraneo grazie alle sue veloci galee a remi, costruite coi legni delle nostre foreste. Figura di riferimento locale per la gestione dei possedimenti forestali era il Capitano del Bosco che doveva conoscere tutti i segreti del territorio.

Attraverso questa proposta un Capitano del Bosco contemporaneo trasmetterà alle classi valori e importanza, sia storica che attuale, delle aree Rete Natura 2000 gestite da Veneto Agricoltura, rispondendo a tutte le curiosità.

PROGRAMMA DELL'INIZIATIVA

Con la presenza in classe di un moderno Capitano del Bosco sarà possibile esplorare le altre aree naturali gestite da Veneto Agricoltura per conoscerne la storia, l'importanza ecologica e gli aspetti meno noti.

Il Capitano del Bosco si avvarrà di video o diapositive per far conoscere le aree naturalisticamente più significative gestite da Veneto Agricoltura, dal Cansiglio alla Val Montina, da Valle Vecchia di Caorle alla Riserva Naturale Integrale di Bosco Nordio a Chioggia, dal Monte Baldo alla Sinistra Piave, un grande patrimonio di biodiversità ma anche di storia e di vicende umane.

PRENOTAZIONI

Per informazioni sulle lezioni, sui contenuti e sulle modalità, contattare:
e-mail: educazione.naturalistica@venetoagricoltura.org - fax: 049 8293815

STAGIONALITÀ
Tutto l'anno scolastico

DURATA
Da un'ora e trenta

TARGET (LIVELLO SCOLASTICO)
Scuole di ogni ordine e grado, prevalentemente primaria e secondaria

COSTI
Gratuito per un numero limitato di classi selezionate sulla base della priorità di iscrizione (almeno due classi per visita. È possibile fornire due interventi ogni mezza giornata scolastica, mattina o pomeriggio)
L'accettazione è subordinata alla disponibilità di esperti e al numero di richieste.





1_CENTRO DI EDUCAZIONE NATURALISTICA CA' MELLO (RO)

L'Oasi di Ca' Mello, nell'estremo Delta del Po, si trova a fianco al Centro Sperimentale Ittico Bonello di Veneto Agricoltura. Si inserisce nell'ambiente tipico delle valli, delle barene, del grande fiume Po.

Come raggiungere il Centro:

Da Rovigo: prendere la SR 443 direzione Adria; ad Adria seguire per Ariano quindi per Porto Tolle -SP 46. Immettersi sulla SS 309 Romea in direzione Ravenna, prendere l'uscita per Porto Tolle – Ariano Polesine, seguire le indicazioni per Porto Tolle – SP 38 Via Veneto, quindi segnaletica Oasi di Ca' Mello.

Da Venezia: prendere la tangenziale di Mestre, uscita Ravenna - Chioggia, prendere la Romea SS 309 e percorrerla per circa 65 Km. Prendere l'uscita per Porto Tolle – Ariano Polesine, proseguire come sopra.

Da Padova: uscita A13 Boara Pisani, seguire indicazioni per Adria e poi per SS 309 Romea (imboccarla in direzione Ravenna), oppure Strada Provinciale Padova-Chioggia e SS 309 Romea. Uscire allo svincolo per Porto Tolle – Ariano Polesine, proseguire come sopra.

Da Ravenna: proseguire sulla strada Romea (SS 309) direzione Venezia fino ad arrivare all'uscita per Porto Tolle, quindi proseguire come sopra.

Saperi, valori e tradizioni



Codice attività: CM01

OBIETTIVI

Il Delta del Po è un territorio in continua evoluzione e trasformazione. Il "muoversi" permetterà ai ragazzi di acquisire le capacità per comprendere le relazioni tra i diversi elementi, per riscoprire l'ambiente e la ricchezza delle tradizioni, in tutte le colorate sfumature.

PROGRAMMA DELL'INIZIATIVA

Mattina: incontro con il gruppo al Museo Regionale della Bonifica di Ca' Vendramin per una breve, ma fondamentale, introduzione del territorio; segue trasferimento ed imbarco per l'escursione in motonave alle foci del Po e in lagune riconosciute di importanza internazionale, tutelate ed inserite nella rete europea di aree ad alto valore ambientale Rete Natura 2000.

Pomeriggio: visita al Biotopo di Val Bonello, testimonianza delle attività tradizionali per la pesca in valle e trekking al Bosco della Donzella, interessante per approfondire gli aspetti botanici e faunistici.

PRENOTAZIONI

Per informazioni sulle visite, sui contenuti e sulle modalità, contattare:
e-mail: educazione.oasicamello@venetoagricoltura.org - fax: 0426 661180.

STAGIONALITÀ

Settembre - Ottobre e Marzo - Giugno

DURATA

Intera giornata

TARGET (LIVELLO SCOLASTICO)

Secondo ciclo della scuola primaria e scuola secondaria di primo grado

COSTI

Se l'iniziativa non rientra nelle visite gratuite finanziate da Veneto Agricoltura (vedi pagina 100) è previsto il costo di € 210 a Guida per gruppo classe (massimo 30 partecipanti), incluso materiale didattico ed € 8 a persona per motonave.



Caccia al tesoro



Codice attività: CM02

OBIETTIVI

Educare, attraverso attività ludiche, bambini e ragazzi ad una visione dell'ambiente nell'ottica della sostenibilità, insegnandogli che il comportamento dell'uomo può produrre delle modifiche nei delicati equilibri naturali e favorire allo stesso tempo, la crescita del senso di appartenenza al proprio territorio attraverso la conoscenza dell'ambiente.

PROGRAMMA DELL'INIZIATIVA

L'attività si svolge interamente all'Oasi di Ca' Mello, inizia al Centro di Educazione Naturalistica dove agli studenti sarà data una breve descrizione dell'area, prosegue con una passeggiata nei diversi ambienti del biotopo e continua con un'attività ludica per verificare le conoscenze acquisite.

Mattina: incontro all'Oasi, breve introduzione del territorio. Nella prima fase dell'attività si effettua la visita guidata nell'Oasi a "caccia" di suoni, voci, ad individuare tracce, osservare animali, piante ed erbe.

Durante l'escursione verranno date ai ragazzi tutte le informazioni necessarie per poter giocare, nel pomeriggio, ad una speciale caccia al tesoro. È un gioco a squadre molto divertente che coinvolge tutti i partecipanti.

PRENOTAZIONI

Per informazioni sulle visite, sui contenuti e sulle modalità, contattare:
e-mail: educazione.oasicamello@venetoagricoltura.org - fax: 0426 661180.

STAGIONALITÀ

Settembre - Ottobre e Marzo - Giugno

DURATA

Intera giornata

TARGET (LIVELLO SCOLASTICO)

Secondo ciclo della scuola primaria e scuola secondaria di primo grado

COSTI

Se l'iniziativa non rientra nelle visite gratuite finanziate da Veneto Agricoltura (vedi pagina 100) è previsto il costo di € 210 a Guida per gruppo classe (massimo 30 partecipanti), inclusa la consegna di materiale didattico.



Cercatori d'oro



Codice attività: CM03

OBIETTIVI

Conoscere lo stato di salute dell'ambiente acquatico basandosi sugli organismi che lo popolano (indicatori ambientali), favorendo il lavoro di gruppo, la partecipazione attiva, la discussione e il confronto tra i ragazzi con lo scopo di far crescere quantitativamente e qualitativamente la cultura dell'ambiente.

PROGRAMMA DELL'INIZIATIVA

Mattina: incontro all'oasi, breve introduzione sull'ambiente. Si prosegue con una passeggiata lungo i sentieri del canneto a caccia di suoni e tracce. Nel pomeriggio suddiviso in piccoli gruppi per la raccolta di campioni di acqua e terreno utilizzando appositi strumenti di campionamento: carotatore, retini ecc. Successivamente, setaccheremo i campioni di fango alla ricerca degli organismi che li abitano, per poi esaminarli al microscopio.

PRENOTAZIONI

Per informazioni sulle visite, sui contenuti e sulle modalità, contattare:
e-mail: educazione.oasicamello@venetoagricoltura.org - fax: 0426 661180.

STAGIONALITÀ

Settembre - Ottobre e Marzo - Giugno

DURATA

Mezza giornata o intera giornata

TARGET (LIVELLO SCOLASTICO)

Secondo ciclo della scuola primaria e scuola secondaria di primo grado

COSTI

Se l'iniziativa non rientra nelle visite gratuite finanziate da Veneto Agricoltura (vedi pagina 100) è previsto il costo di € 210 a Guida per gruppo classe (massimo 30 partecipanti) per giornata intera e di € 160 a Guida per gruppo classe (massimo 25 partecipanti) per mezza giornata (solo laboratorio), inclusa la consegna di materiale didattico.



L'Oasi delle meraviglie



Codice attività: CM04

OBIETTIVI

Conoscenza delle peculiarità del territorio deltizio ed in particolare dell'Oasi, elencata tra i siti di Rete Natura 2000 come area designata a proteggere le specie animali e vegetali e gli habitat vulnerabili presenti nel territorio europeo. Attraverso un percorso didattico che ripercorre l'evoluzione dell'Oasi, si acquisirà la capacità di comprendere le relazioni tra gli elementi naturali e gli interventi antropici.

PROGRAMMA DELL'INIZIATIVA

Mattina: incontro all'Oasi e breve introduzione all'ambiente. Segue una passeggiata tra i sentieri dell'Oasi per ascoltare i suoni e le voci del canneto, come l'inconfondibile canto del cannaieccione oltre ai cori dei fagiani che nidificano nel fitto della vegetazione. Nel pomeriggio si naviga fino alle foci del ramo principale del Po, dove è possibile osservare la maestosità del fiume quando incontra il mare e le numerose specie di uccelli che popolano lagune e canneti.

PRENOTAZIONI

Per informazioni sulle visite, sui contenuti e sulle modalità, contattare:
e-mail: educazione.oasicamello@venetoagricoltura.org - fax: 0426 661180.

STAGIONALITÀ

Settembre - Ottobre e Marzo - Giugno

DURATA

Intera giornata

TARGET (LIVELLO SCOLASTICO)

Secondo ciclo della scuola primaria e scuola secondaria di primo grado

COSTI

Se l'iniziativa non rientra nelle visite gratuite finanziate da Veneto Agricoltura (vedi pagina 100) è previsto il costo di € 210 a Guida per gruppo classe (massimo 30 partecipanti), inclusa la consegna di materiale didattico, e di € 8 a persona per motonave.



Sentinelle del bosco

Codice attività: CM05

OBIETTIVI

Acquisire le capacità per fare, consapevolmente, esperienza sensoriale d'ambiente; comprendere l'importanza della conservazione della biodiversità; comprendere l'evoluzione del territorio del Delta, un paesaggio fatto di terra e acqua, tuttora in trasformazione.

PROGRAMMA DELL'INIZIATIVA

Mattino: incontro all'Oasi, breve introduzione e passeggiata tra i sentieri del Bosco della Donzella, ambito di grande valenza naturalistica che offre rifugio a passeriformi, rapaci, insetti e piccoli mammiferi. Pomeriggio: escursione in bicicletta tra i campi coltivati circostanti e lungo gli argini della Sacca degli Scardovari. Questo vasto specchio di acqua salmastra, costituisce la laguna più estesa del Delta e racchiude in sé i segreti di antiche tradizioni e le tendenze per un nuovo sviluppo economico del territorio.

PRENOTAZIONI

Per informazioni sulle visite, sui contenuti e sulle modalità, contattare:
e-mail: educazione.oasicamello@venetoagricoltura.org - fax: 0426 661180.

STAGIONALITÀ

Settembre - Ottobre e Marzo - Giugno

DURATA

Mezza giornata o intera giornata

TARGET (LIVELLO SCOLASTICO)

Scuola secondaria di primo e secondo grado

COSTI

Se l'iniziativa non rientra nelle visite gratuite finanziate da Veneto Agricoltura (vedi pagina 100) è previsto il costo di € 210 a Guida per gruppo classe (massimo 30 partecipanti), inclusa la consegna di materiale didattico e € 8 a persona per noleggio biciclette.



Biodiversità e biowatching

Codice attività: CM06

OBIETTIVI

Il 2010 è stato riconosciuto "Anno Internazionale della Biodiversità". Il Delta certamente è un grande laboratorio che si inserisce, vista la sua ricca diversità biologica, nell'iniziativa Rete Natura 2000 a tutela dei valori e della biodiversità. I ragazzi attraverso l'incontro in classe e poi la visita potranno capire e comprendere tali valori.

PROGRAMMA DELL'INIZIATIVA

Lezione in classe per introdurre gli aspetti morfologici, storici e naturalistici dell'area del Delta attraverso l'uso di mappe, proiezione di power point e schede di approfondimento, che sarà integrata con l'uscita di biowatching all'Oasi, per osservare qualsiasi diversità biologica: fiori, piante, insetti, animali. Un approccio con la natura "a tutto campo".

PRENOTAZIONI

Per informazioni sulle visite, sui contenuti e sulle modalità, contattare:
e-mail: educazione.oasicamello@venetoagricoltura.org - fax: 0426 661180.

STAGIONALITÀ

Settembre - Ottobre e Marzo - Giugno

DURATA

Incontro in classe 2 ore
Uscita di mezza giornata

TARGET (LIVELLO SCOLASTICO)

Secondo ciclo della scuola primaria e secondaria di primo grado

COSTI

Se l'iniziativa non rientra nelle visite gratuite finanziate da Veneto Agricoltura (vedi pagina 100) è previsto il costo di € 190 a Guida per gruppo classe (massimo 30 partecipanti) inclusa la consegna di materiale didattico. Per le scuole fuori dai Comuni del Parco del Delta del Po è richiesto un rimborso spese chilometrico.





2_CENTRO DI EDUCAZIONE NATURALISTICA VALLEVECCHIA

ValleVecchia si inserisce nell'area del litorale veneziano in prossimità dei grandi lidi di Caorle e Bibione, tipico esempio del connubio fra ambiente naturale e aree bonificate.

COLLABORAZIONI

L'attività presso il centro di ValleVecchia è svolta da Veneto Agricoltura in collaborazione con la Provincia di Venezia, Assessorato all'Ambiente, settore Politiche Ambientali, nell'ambito di una specifica convenzione finalizzata al reciproco scambio di servizi in materia di educazione ambientale.



Come raggiungere il Centro:

Dal casello autostradale di Portogruaro (15 km): prendere per Concordia Sagittaria e procedere per la frazione Sindacale. Raggiunta la s.p. Fausta procedere verso sinistra per alcuni km fino al semaforo di Lugugnana. Svoltare a destra, attraversare l'abitato di Castello di Brussa, proseguire in direzione del mare fino al ponte di accesso a ValleVecchia e girare a sinistra per il Museo.

Dal casello autostradale di S. Stino di Livenza (43 km): Dopo il centro di S. Stino, seguendo le indicazioni per Caorle, attraversare la s.s. Triestina Alta e proseguire verso sud. Alla rotonda con la s.s. Triestina Bassa, svoltare a sx in dir. Bibione. Dopo 15 km, al semaforo di Lugugnana, svoltare a destra e seguire il percorso descritto in precedenza.

Avifauna a ValleVecchia e la "Direttiva Uccelli"

Codice attività: VV01

OBIETTIVI

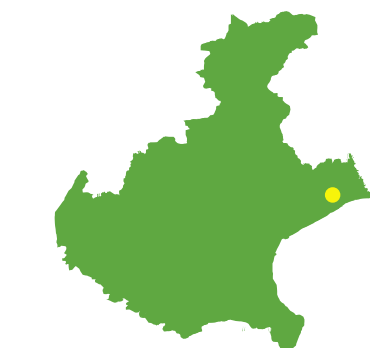
La Direttiva Uccelli, concernente la conservazione degli uccelli selvatici, è il primo atto normativo dell'Unione Europea volto alla conservazione della natura che, assieme alla Direttiva Habitat, tutela la biodiversità in tutti i Paesi dell'Unione Europea. Lo scopo principale della Direttiva Uccelli è la conservazione a lungo termine, la gestione e la disciplina dello sfruttamento di tutte le specie di uccelli selvatici nel territorio europeo degli Stati membri cui si applica il trattato, compresi i nidi, le uova e gli habitat. ValleVecchia è una fra le aree del Veneto comprese nella Rete Natura 2000 che maggiormente rappresenta le indicazioni della Direttiva, con le sue numerose specie inserite nell'elenco di tutela speciale, come, ad esempio, il Piviere dorato, la Calandrella, l'Occhiocotto. Il censimento delle specie avifaunistiche a ValleVecchia ha rilevato la presenza di 250 specie diverse di uccelli, pari al 50% delle specie in Italia. La proposta intende far conoscere questo importante aspetto di ValleVecchia avvicinando gli studenti alla complessità delle questioni normative e gestionali con l'utilizzo di metodologie didattiche adatte alle varie fasce di età.

PROGRAMMA DELL'INIZIATIVA

Mattino: visita Museo Ambientale di ValleVecchia, introduzione agli ambienti che hanno incrementato la frequentazione di ValleVecchia da parte di un crescente numero di specie avifaunistiche. Consegna agli studenti dei kit (tavoletta di legno, colori, schede e binocoli) per il lavoro in ambiente. Spostamento in pullman e itinerario a piedi attraverso la pineta, le dune, fino alla spiaggia. Pomeriggio: percorso a piedi attraverso l'argine di porto Falconera con i casoni e la bocca di porto e lungo il sentiero schermato fino alla torretta di osservazione. Rientro al Museo e rielaborazione dell'esperienza.

PRENOTAZIONI

Per informazioni sulle visite, sui contenuti e sulle modalità, contattare:
e-mail: educazione.vallevecchia@venetoagricoltura.org - fax: 041 5384743.



Confini d'acqua

Codice attività: VV02

OBIETTIVI

Itinerario naturalistico per conoscere i diversi ambienti di ValleVecchia, le attività produttive e di gestione ambientale realizzate nell'area. L'area di circa 900 ettari, situata tra Caorle e Bibione, offre molteplici spunti per l'osservazione e lo studio della biodiversità: dalla spiaggia alle dune, dal bosco litoraneo alle zone umide, fino alle zone di bonifica, ora coltivate con metodi innovativi.

PROGRAMMA DELL'INIZIATIVA

Mattino: visita guidata al Museo Ambientale di ValleVecchia, itinerario a piedi con osservazione dell'ambiente di pineta e spiaggia e dei fenomeni naturali, riconoscimento degli organismi spiaggiati e delle piante pioniere, delle loro strategie di adattamento, delle relazioni tra organismi e ambiente. Pomeriggio: itinerario a piedi lungo l'argine che si affaccia sulla laguna di Caorle e Porto Falconera e lungo il sentiero attrezzato della zona umida riallagata fino alla torretta di osservazione.

PRENOTAZIONI

Per informazioni sulle visite, sui contenuti e sulle modalità, contattare:
e-mail: educazione.vallevecchia@venetoagricoltura.org - fax: 041 5384743.

STAGIONALITÀ

Tutto l'anno

DURATA

Intera giornata

TARGET (LIVELLO SCOLASTICO)

Scuola primaria, secondaria e superiori

COSTI

Se l'iniziativa non rientra nelle visite gratuite finanziate da Veneto Agricoltura (vedi pagina 100) è previsto il costo di €208 a Guida per ogni gruppo classe (massimo 30 partecipanti), inclusa la consegna di materiale didattico.



Per acqua e per terra: il percorso della Litoranea Veneta

Codice attività: VV03

OBIETTIVI

Itinerario naturalistico a piedi e in barca per conoscere i diversi ambienti di ValleVecchia, della Laguna di Caorle e le numerose attività che si sono sviluppate nei secoli in questo ricco ambiente naturale. Canali, fiumi e lagune furono infatti utilizzati sin da tempi antichi come vie d'acqua: la Litoranea Veneta collegava importanti insediamenti, punti d'incontro e scambio tra le genti del nord e della costa, permettendo così la navigazione e il trasporto di merci dalla laguna di Venezia al golfo di Trieste, al riparo da venti e moto ondoso.

PROGRAMMA DELL'INIZIATIVA

Mattino: accoglienza presso il Museo Ambientale di ValleVecchia e visita guidata all'esposizione. Spostamento in pullman, itinerario a piedi con particolare attenzione alla lettura geografica del territorio e delle trasformazioni d'ambiente, osservazione del paesaggio, dell'ambiente di pineta e spiaggia e dei fenomeni naturali. Pomeriggio: spostamento in pullman a Caorle e itinerario in barca in laguna fino a Porto Falconera, e all'isola dei pescatori dove si possono osservare ancora molti casoni tradizionali.

PRENOTAZIONI

Per informazioni sulle visite, sui contenuti e sulle modalità, contattare:
e-mail: educazione.vallevecchia@venetoagricoltura.org - fax: 041 5384743.

STAGIONALITÀ

Tutto l'anno

DURATA

Intera giornata

TARGET (LIVELLO SCOLASTICO)

Scuola primaria, secondaria e superiori

COSTI

Se l'iniziativa non rientra nelle visite gratuite finanziate da Veneto Agricoltura (vedi pagina 100) è previsto il costo di € 208 a Guida per ogni gruppo classe (massimo 30 partecipanti), oltre al costo barca (€ 700 per un massimo di 80 partecipanti), inclusa la consegna di materiale didattico. Consigliato per due/tre classi aggregate.



Le piante del litorale sabbioso e i loro adattamenti

Codice attività: VV04

OBIETTIVI

Itinerario naturalistico con laboratorio didattico alla scoperta di ValleVecchia e dei suoi diversi ambienti. Gli alunni si dedicano in particolare a conoscere l'area litoranea attraverso la sua esplorazione e a un laboratorio sugli adattamenti delle piante presenti. Il litorale di ValleVecchia è inserito nel progetto Life Natura finanziato dall'Unione Europea per la tutela del litorale veneto.

PROGRAMMA DELL'INIZIATIVA

Mattino: accoglienza presso il Museo Ambientale di ValleVecchia e visita guidata con particolare attenzione ai diorami dedicati agli ambienti di litorale; itinerario a piedi che attraversa le fasce vegetazionali del litorale dalla pineta, alle dune, fino alla spiaggia. Pomeriggio: osservazione guidata al microscopio del materiale raccolto dai partecipanti e di preparati preventivamente predisposti. Si può così osservare come la resistenza alla siccità varia enormemente nelle diverse specie vegetali.

PRENOTAZIONI

Per informazioni sulle visite, sui contenuti e sulle modalità, contattare:
e-mail: educazione.vallevecchia@venetoagricoltura.org - fax: 041 5384743.

STAGIONALITÀ

Tutto l'anno

DURATA

Intera giornata

TARGET (LIVELLO SCOLASTICO)

Dalla scuola secondaria di primo grado alla terza classe della scuola secondaria di secondo grado

COSTI

Se l'iniziativa non rientra nelle visite gratuite finanziate da Veneto Agricoltura (vedi pagina 100) è previsto il costo di € 208 a Guida per ogni gruppo classe (massimo 30 partecipanti) inclusa la consegna di materiale didattico.



Sulle ali della...fantasia

Codice attività: VV05

OBIETTIVI

A ValleVecchia sono state rilevate 250 specie diverse di uccelli pari al 50% delle specie dell'avifauna in Italia: la loro presenza, il loro volo, il canto sono delle costanti in tutti gli ambienti dell'area e l'avvistamento di questi animali è facile anche per gli ospiti più piccoli. Per questa ricchezza ValleVecchia è un Sito di Importanza Comunitaria e una Zona di Protezione Speciale della Rete Europea Natura 2000. Il valore della biodiversità viene proposto ai bambini con linguaggio e supporti didattici adatti al primo ciclo della scuola primaria.

PROGRAMMA DELL'INIZIATIVA

Mattino: Visita al Museo Ambientale di ValleVecchia e introduzione con una storia narrata attraverso un grande libro sugli uccelli. Consegna ai bambini dei kit per il lavoro in ambiente. Percorso a piedi attraverso l'argine di porto Falconera con i casoni e la bocca di porto e lungo il sentiero schermato fino alla torretta di osservazione. Pomeriggio: laboratorio in cui i bambini devono comporre dei puzzle sugli uccelli scegliendo per ogni specie zampe, becco e corpo adeguati all'ambiente di vita e alle loro abitudini alimentari.

PRENOTAZIONI

Per informazioni sulle visite, sui contenuti e sulle modalità, contattare:
e-mail: educazione.vallevecchia@venetoagricoltura.org - fax: 041 5384743.

STAGIONALITÀ

Tutto l'anno

DURATA

Intera giornata

TARGET (LIVELLO SCOLASTICO)

Primo ciclo della scuola primaria

COSTI

Se l'iniziativa non rientra nelle visite gratuite finanziate da Veneto Agricoltura (vedi pagina 100) è previsto il costo di €208 a Guida per ogni gruppo classe (massimo 30 partecipanti), inclusa la consegna di materiale didattico.



Tesori di spiaggia

Codice attività: VV06

OBIETTIVI

Itinerario naturalistico con laboratorio didattico per conoscere ValleVecchia, i suoi ambienti e i suoi abitanti. Gli alunni si dedicano in particolare a un percorso lungo il litorale, dove osservano l'ambiente, raccolgono materiali per poi realizzare un laboratorio dedicato agli adattamenti degli animali: lungo la battigia si rinvergono molti materiali spiaggiati soprattutto conchiglie che ricordano come i molluschi abbiano colonizzato quasi tutti gli ambienti esistenti con forme e adattamenti sorprendenti.

PROGRAMMA DELL'INIZIATIVA

Mattino: visita guidata all'esposizione del Museo Ambientale di ValleVecchia con introduzione alla storia dell'area, e particolare attenzione al diorama sulla battigia e sulle dune. Itinerario a piedi e raccolta di materiali naturali e resti di organismi (soprattutto conchiglie) per l'osservazione in laboratorio. Pomeriggio: laboratorio con osservazione guidata al microscopio del materiale raccolto. Si può così rilevare come gli animali abbiano escogitato strategie diverse per vivere nel loro ambiente. Le osservazioni vengono annotate in una scheda appositamente preparata.

PRENOTAZIONI

Per informazioni sulle visite, sui contenuti e sulle modalità, contattare:
e-mail: educazione.vallevecchia@venetoagricoltura.org - fax: 041 5384743.

STAGIONALITÀ

Tutto l'anno

DURATA

Intera giornata

TARGET (LIVELLO SCOLASTICO)

Dal secondo ciclo della scuola primaria alla seconda classe della scuola secondaria di secondo grado

COSTI

Se l'iniziativa non rientra nelle visite gratuite finanziate da Veneto Agricoltura (vedi pagina 100) è previsto il costo di €208 a Guida per ogni gruppo classe (massimo 30 partecipanti), inclusa la consegna di materiale didattico.





3_CENTRO DI EDUCAZIONE NATURALISTICA BOSCO NORDIO

La Riserva Naturale Integrale di Bosco Nordio si inserisce nell'area del litorale veneziano in prossimità dei grandi lidi come Chioggia, Sottomarina, Rosapineta e Albarella ed è caratterizzata da un bosco planiziale ancora integro che preserva la struttura propria delle formazioni boschive che caratterizzavano nei secoli scorsi gran parte del litorale veneto.

COLLABORAZIONI

L'attività presso il Centro di Bosco Nordio è svolta da Veneto Agricoltura in collaborazione con il Comune di Chioggia e con la Provincia di Venezia - Assessorato all'Ambiente, Settore Politiche Ambientali, nell'ambito di specifica convenzione finalizzata al reciproco scambio di servizi in materia di educazione ambientale.



Città di Chioggia

Come raggiungere il Centro:

Da Padova o da Venezia: è necessario seguire la Strada Statale Romea fino a Chioggia, storica cittadina posta all'ingresso della laguna a ridosso delle foci del Brenta. Si prosegue quindi in direzione Ravenna e al semaforo della località Sant'Anna si gira a sinistra; proseguendo per circa un chilometro si arriva al parcheggio posto lungo la strada.

Da Ravenna o da Rovigo: si seguono le indicazioni per Venezia lungo la Strada Statale Romea. Dopo il ponte sul fiume Adige si imbecca la prima laterale a destra. L'ingresso alla Riserva è a circa un chilometro.

Lo scrigno verde

Codice attività: BN01

OBIETTIVI

Sveliamo i segreti di un bosco antico più di mille anni, per imparare a conoscere, amare e rispettare il più maestoso degli alberi come il più piccolo degli insetti. Quest'esperienza offre l'opportunità di conoscere il bosco a 360 gradi, a partire dalle norme di comportamento per arrivare poi a scoprirne l'origine, la sua trasformazione nel corso del tempo, la flora e la fauna.

PROGRAMMA DELL'INIZIATIVA

Lezione introduttiva presso il Centro di Educazione Naturalistica della Riserva sul concetto di Riserva Naturale Integrale e di Sito Rete Natura 2000, sulla geomorfologia del territorio, la vegetazione tipica e la fauna, con particolare riferimento agli anfibi e ai rettili tutelati ai sensi della Direttiva Europea "Habitat". A seguire escursione all'interno della Riserva di Bosco Nordio per osservare quanto descritto nella lezione anche grazie alla presenza di un pannello interattivo e diorami. Per concludere l'esperienza si compileranno schede e si svolgeranno giochi didattici.

PRENOTAZIONI

Per informazioni sulle visite, sui contenuti e sulle modalità, contattare:
e-mail: educazione.bosconordio@venetoagricoltura.org - fax: 041 497567.

STAGIONALITÀ

Settembre - Ottobre e Marzo - Giugno

DURATA

Mezza giornata o giornata intera

TARGET (LIVELLO SCOLASTICO)

Scuola dell'Infanzia, primaria e secondaria di primo e secondo grado

COSTI

Se l'iniziativa non rientra nelle visite gratuite finanziate da Veneto Agricoltura (vedi pagina 100) è previsto il costo di: € 165 a Guida per gruppo classe (massimo 30 partecipanti) per giornata intera e di € 115 a Guida per gruppo classe (massimo 30 partecipanti) per mezza giornata, inclusa la consegna di materiale didattico.



Quante piante nel Bosco!

Codice attività: BN02

OBIETTIVI

Le piante sono l'elemento caratterizzante di ogni bosco. Sono la prima componente che affiora nella mente se si pensa ad esso. Intorno a loro si articola l'intero ecosistema. Esse svolgono un ruolo strategico come produttori di materia organica, creatori di microclima e costituenti di habitat riconosciuti come importanti per la conservazione della biodiversità europea. Con questo tipo di esperienza si vogliono fornire le basi della botanica, facendo direttamente delle attività in campo, non limitandosi alla classificazione delle specie, ma scoprendone i diversi adattamenti, ruolo ecologico e gli habitat della Rete Natura 2000.

PROGRAMMA DELL'INIZIATIVA

Lezione introduttiva presso il Centro di Educazione Naturalistica della Riserva con nozioni di botanica seguita da un'escursione all'interno del Bosco, accompagnati da una guida naturalistica esperta che illustrerà la lecceta e gli altri tipi di vegetazione protetta.

PRENOTAZIONI

Per informazioni sulle visite, sui contenuti e sulle modalità, contattare:
e-mail: educazione.bosconordio@venetoagricoltura.org - fax: 041 497567.

STAGIONALITÀ

Settembre - Ottobre e Marzo - Giugno

DURATA

Mezza giornata o giornata intera

TARGET (LIVELLO SCOLASTICO)

Scuola dell'Infanzia, primaria e secondaria di primo e secondo grado

COSTI

Se l'iniziativa non rientra nelle visite gratuite finanziate da Veneto Agricoltura (vedi pagina 100) è previsto il costo di: € 165 a Guida per gruppo classe (massimo 30 partecipanti) per giornata intera e di € 115 a Guida per gruppo classe (massimo 30 partecipanti) per mezza giornata, inclusa la consegna di materiale didattico.



Viaggio di una foglia: dall'albero al terreno e ritorno

Codice attività: BN03

OBIETTIVI

Che fine fa una foglia caduta dall'albero? Un tuffo nel silenzioso e laborioso mondo degli invertebrati per capire come nasce e rinasce una foglia.

Quest'attività si pone diversi obiettivi: fare comprendere come il suolo costituisca una componente di primaria importanza per lo sviluppo della vita, il ruolo svolto dai decompositori nella catena alimentare, l'importanza della conservazione del suolo e della "naturalità" dei boschi.

PROGRAMMA DELL'INIZIATIVA

Lezione introduttiva presso il Centro di Educazione Naturalistica della Riserva sul concetto di suolo; caratteristiche dei suoli; lettiera e processo di decomposizione; catena alimentare di detrito: il ruolo del Cerambice della quercia. Visita guidata alla Riserva, prelievo di campioni di suolo e lettiera e studio degli organismi che vivono nel terreno mediante uso di stereoscopi e microscopi e l'utilizzo di un diorama.

PRENOTAZIONI

Per informazioni sulle visite, sui contenuti e sulle modalità, contattare:
e-mail: educazione.bosconordio@venetoagricoltura.org - fax: 041 497567.

STAGIONALITÀ

Settembre - Ottobre e Marzo - Giugno

DURATA

Mezza giornata o giornata intera

TARGET (LIVELLO SCOLASTICO)

Scuola dell'Infanzia, scuola primaria e secondaria di primo e secondo grado

COSTI

Se l'iniziativa non rientra nelle visite gratuite finanziate da Veneto Agricoltura (vedi pagina 100) è previsto il costo di: € 165 a Guida per gruppo classe (massimo 30 partecipanti) per giornata intera e di € 115 a Guida per gruppo classe (massimo 30 partecipanti) per mezza giornata, inclusa la consegna di materiale didattico.



La vita in uno stagno

Codice attività: BN04

OBIETTIVI

Dietro l'apparente tranquillità di uno stagno si nasconde invece un mondo ricco di vita, fatto di una moltitudine di piante e animali che allo stato spontaneo stanno attualmente scomparendo e, per questo, sono oggetto di conservazione della Rete Natura 2000. Quest'esperienza offre l'opportunità di scoprire le caratteristiche di quest'ambiente e dei suoi minuscoli abitanti, che nuotano volano o "camminano" a pelo dell'acqua.

PROGRAMMA DELL'INIZIATIVA

Lezione introduttiva presso il Centro di Educazione Naturalistica della Riserva, volta a fornire informazioni sul biotopo, sulla biologia e l'ecologia degli animali dello stagno, avvicinandoli così alle tematiche relative alla conservazione delle specie a rischio, in particolare il pelobate e la testuggine palustre. Visita alla Riserva dove si potranno osservare alcune aree umide e prelevare campioni di vegetali e invertebrati acquatici che verranno successivamente osservati nel laboratorio del Centro.

PRENOTAZIONI

Per informazioni sulle visite, sui contenuti e sulle modalità, contattare:
e-mail: educazione.bosconordio@venetoagricoltura.org - fax: 041 497567.

STAGIONALITÀ

Settembre - Ottobre e Marzo - Giugno

DURATA

Mezza giornata o giornata intera

TARGET (LIVELLO SCOLASTICO)

Scuola dell'Infanzia, scuola primaria e secondaria di primo e secondo grado

COSTI

Se l'iniziativa non rientra nelle visite gratuite finanziate da Veneto Agricoltura (vedi pagina 100) è previsto il costo di: € 165 a Guida per gruppo classe (massimo 30 partecipanti) per giornata intera e di € 115 a Guida per gruppo classe (massimo 30 partecipanti) per mezza giornata, inclusa la consegna di materiale didattico.





4_CENTRO VIVAISTICO DI MONTECCHIO PRECALCINO

Il Centro Vivaistico e per le Attività Fuori Foresta di Veneto Agricoltura si inserisce nell'area di una ex cava riorganizzata a moderno centro vivaistico che ha come principale missione la tutela del germoplasma delle specie legnose autoctone.

COLLABORAZIONI

Alcune attività sono svolte in parte presso il Centro di Montecchio e parte presso il Centro di Educazione Ambientale Palazzo Mocenigo in collaborazione con il Comune di Sandrigo (VI).



Come raggiungere il Centro di Montecchio:

Il centro è raggiungibile dall'uscita del casello di Dueville dell'autostrada A31 "Valdastico", seguendo poi, a destra, le frecce indicatrici stradali. Il Centro Vivaistico dista 4 Km dal casello e si trova in una laterale (via Bonin Longare) di via Europa Unita, strada che conduce dal centro di Montecchio Precalcino alla frazione di Levà ed a Villaverla.

Come raggiungere il Centro di Palazzo Mocenigo:

Il centro è raggiungibile dall'uscita del casello di Dueville dell'autostrada A31 "Valdastico", girando subito a sinistra seguendo le indicazioni per Bassano/Marostica/Vicenza/Breganze/Sandrigo. Alla rotatoria prendere la 3° uscita per Via Marosticana/SP248, proseguire dritti per 2,5 km, attraversare il torrente Astico e oltrepassare la rotatoria, svoltare a destra in Via delle Fratte, dopo 600 m circa ancora a destra in Via Europa e ancora a destra in via Tezze. Prendere a sinistra per rimanere su Via Tezze per 1,6 km e svoltare a sinistra. Il Centro è sulla sinistra.

Festa degli alberi



Codice attività: MP01

OBIETTIVI

Conoscenza dell'albero come fisiologia, come singolo elemento, come cenosi, alberi del Veneto. Assumersi l'impegno personale di allevare un albero a casa propria o a scuola, imparare a prestare le idonee cure, conoscenza delle sue caratteristiche e funzioni.

PROGRAMMA DELL'INIZIATIVA

Presso la scuola o un luogo significativo del comune di appartenenza, gli alunni si ritrovano per svolgere attività ludico-didattiche dedicate alla conoscenza degli alberi. Al termine, vengono consegnate delle piante alla scuola per un impianto collettivo oppure un singolo albero ad ogni partecipante per un impianto privato. La festa può essere arricchita da canti, poesie, impianto simbolico...

Si concordano con la segreteria data e modalità della festa. Si realizza la festa durante la quale vengono proposti giochi didattici il cui fine è quello di trasmettere nozioni semplici ma importanti attraverso attività ludiche ed interattive. A completamento c'è la spiegazione inerente le piante che vengono consegnate: come si piantano e coltivano, con eventuale impianto dimostrativo. Viene consegnato un kit di materiali a ciascun partecipante: pianta di un anno con etichetta e scatola per il trasporto.

PRENOTAZIONI

Per informazioni sulle visite, sui contenuti e sulle modalità, contattare:
e-mail: educazione.festadeglialberi@venetoagricoltura.org - fax: 0445 635010.



La biodiversità fa centro a Montecchio Precalcino: visita al vivaio



Codice attività: MP02

OBIETTIVI

Conoscere cos'è la biodiversità, i suoi effetti e l'importanza della sua conservazione. Rendere partecipi gli alunni alla sfida globale ed europea di arrestare la perdita di biodiversità.

PROGRAMMA DELL'INIZIATIVA

L'attività si svolge presso il Centro Vivaistico di Montecchio Precalcino (VI). Dopo aver conosciuto il funzionamento di un vivaio, si approfondisce il tema della biodiversità spiegando le cause che la riducono e cosa si può fare per aumentarla. Si succedono ed alternano lezioni all'aperto, visite a vivaio, siepi, infrastrutture collegate alla vivaistica. Il gruppo viene accolto e si spiega brevemente l'intero ciclo produttivo di un vivaio. Segue la visita alle varie zone di produzione che portano i semi a diventare alberi pronti per la commercializzazione. Viene poi introdotto il tema della biodiversità e si vanno a visitare impianti dimostrativi che, nel rispetto di questo "valore aggiunto", mettono in pratica i criteri più moderni per quel che riguarda le diverse funzioni degli alberi, dalla funzione produttiva a quella protettiva o a quella ecologica. Vengono inoltre visitate alcune applicazioni pratiche di uso delle specie erbacee che rischiano l'estinzione coltivate presso il Centro.

PRENOTAZIONI

Per informazioni sulle visite, sui contenuti e sulle modalità, contattare:
e-mail: educazione.festadeglialberi@venetoagricoltura.org - fax: 0445 635010.



STAGIONALITÀ

Settembre - Novembre e Marzo - Giugno

DURATA

Da definire

TARGET (LIVELLO SCOLASTICO)

Scuola dell'infanzia, primaria e secondaria

COSTI

Se l'iniziativa non rientra nelle visite gratuite finanziate da Veneto Agricoltura (vedi pagina 100) è previsto il costo di € 180 a Guida per ogni gruppo classe (massimo 30 partecipanti) per interventi di una intera giornata e di € 130 per interventi di mezza giornata, inclusa la consegna di materiale didattico.

Le risorgive d'alta pianura: come nasce un fiume?

Codice attività: MP03

OBIETTIVI

Far conoscere il ciclo dell'acqua ed il particolare ambiente delle risorgive, la linea lungo la quale nella pianura riaffiorano in superficie le acque cadute sotto forma di pioggia più a monte.
Capire l'importanza del mantenimento di alberi nella pianura e cosa si fa per aumentare la loro presenza.

PROGRAMMA DELL'INIZIATIVA

La visita si svolge in parte nei dintorni del paese di Sandrigo (Vi) nelle cui campagne si trovano incantevoli risorgive, circondate da prati stabili e boschi planiziali. La seconda parte della visita si svolge presso il Centro Vivaistico per l'Attività Fuori Foresta di Montecchio Precalcino di Veneto Agricoltura per conoscere come vengono prodotte le piantine destinate a "ricostruire" i boschi di pianura.

Accoglienza delle scolaresche presso il Centro di Educazione Naturalistica Palazzo Mocenigo in frazione Lupia a cura del Comune di Sandrigo, breve presentazione della storia dello stesso e partenza per il percorso "Sorgenti del Fiume Tesina" lungo le risorgive e attività.

Trasferimento e visita al Centro Vivaistico e per l'Attività Fuori Foresta di Montecchio Precalcino a cura di Veneto Agricoltura (circa 7 km di distanza) per scoprire il ciclo produttivo delle piantine. Verranno visitate anche alcune siepi ed impianti dimostrativi nelle vicinanze del Centro.

L'attività viene svolta in collaborazione tra il Comune di Sandrigo tramite proprio partner operativo e da Veneto Agricoltura mediante proprio partner operativo nelle rispettive aree di competenza.

PRENOTAZIONI

Per informazioni sulle visite, sui contenuti e sulle modalità, contattare:
e-mail: educazione.festadeglialberi@venetoagricoltura.org - fax: 0445 635010.

STAGIONALITÀ

Settembre - Novembre e Marzo - Giugno

DURATA

Intera giornata o mezza giornata per la sola visita alle risorgive

TARGET (LIVELLO SCOLASTICO)

Scuola dell'infanzia, primaria e secondaria

COSTI

Se l'iniziativa non rientra nelle visite gratuite finanziate da Veneto Agricoltura e dal Comune è previsto il costo di € 200 (di cui € 100 al Comune di Sandrigo e € 100 a Veneto Agricoltura) per ogni gruppo classe (massimo 30 partecipanti) per giornata intera.

Mezza giornata per la sola visita alle risorgive € 100 dovuti al Comune di Sandrigo.





L'attività presso il centro Dogana Vecchia nella parte veronese della Foresta di Giazza è svolta da Veneto Agricoltura in collaborazione con il Comune di Selva di Progno (VR) e con la provincia di Verona, Unità Operativa dissesti idrogeologici, Protezione Civile, Politiche Montane. Il Sistema Regionale IN.F.E.A. (INformazione Formazione Educazione Ambientale) ha riconosciuto il Laboratorio Territoriale di Dogana Vecchia (VR) come struttura provinciale che funge da coordinamento per tutte le attività di educazione ambientale che si svolgono all'interno della provincia di Verona. Esso assume il ruolo di nodo provinciale all'interno della rete regionale, svolgendo il duplice ruolo di collettore e diffusore di tutte le iniziative, che a livello locale vengono realizzate su tematiche ambientali. Il laboratorio rappresenta il punto di riferimento provinciale per il Centro Regionale di Coordinamento, che la Regione Veneto ha individuato in ARPAV, Agenzia Regionale per la Prevenzione e la Protezione Ambientale del Veneto. La caratteristica e l'organizzazione del Laboratorio Territoriale è quella di assicurare un'apertura regolare e continua per il pubblico, di facile accesso in tutti i periodi dell'anno, con la disponibilità di un centro di documentazione in grado di assicurare un sufficiente supporto informativo alle attività e la possibilità di accesso ai vari sistemi di rete.



Laboratorio Educazione Ambientale
Provincia di Verona
Sede Regionale IN.F.E.A.



5/6_CENTRI DI EDUCAZIONE NATURALISTICA "LA PIATTA" (VI) E "DOGANA VECCHIA" (VR)

La Foresta di Giazza si inserisce nel Parco Naturale Regionale della Lessinia tra le provincie di Verona, Vicenza e Trento.

COLLABORAZIONI

L'attività presso il centro La Piatta nella parte vicentina della foresta di Giazza è svolta da Veneto Agricoltura in collaborazione con la Comunità Montana Agno-Chiampo ed il CAI di Arzignano nell'ambito di una specifica convenzione finalizzata al reciproco scambio di servizi in materia di educazione ambientale.



Come raggiungere il Centro Dogana Vecchia:

Da Padova e Vicenza. Dall'uscita dell'A4 di Soave, proseguire sulla s.s. 11 in direzione Verona e al semaforo di Caldiero girare a destra (per Illasi – Giazza), percorrere tutta la Val d'Illassi e arrivare a Giazza (circa 29 km). Proseguire verso Dogana Vecchia mantenendo la strada principale dall'abitato di Giazza per circa 5 km.

Da Verona. Percorrere l'A4 fino all'uscita di Verona est, imboccare la s.s. 11 in direzione S. Martino Buon Albergo. Poco dopo svoltare a sinistra in direzione Illasi, dopodiché la strada è comune a quella percorribile arrivando da Padova e Vicenza.

Come raggiungere il Centro La Piatta:

Da Verona e Vicenza. Dall'autostrada A4 uscire al casello di Montebello proseguire per Arzignano, Chiampo e Crespadoro. Dopo il Centro di Crespadoro, prendere per Campodalbero e proseguire per altri 3,5 km fino a raggiungere la località La Piatta. Dal casello autostradale sono circa 35 km.

La Foresta di Giazza: il torrente, la fauna e la flora

Codice attività: GVR01

OBIETTIVI

Far conoscere ai ragazzi le caratteristiche naturali di un luogo al fine di far nascere in loro una consapevolezza ed educazione ambientale.

PROGRAMMA DELL'INIZIATIVA

Presentazione del Centro di Educazione Naturalistica Dogana Vecchia con escursione guidata in foresta per conoscere il complesso ambiente di questa zona, interna al sito di rete Natura 2000 IT3210040. Laboratorio a scelta sui bioindicatori nel torrente Revolto o torrente Fraselle, sul riconoscimento delle tracce della fauna presente in foresta o sulle specie floristiche caratterizzanti il territorio nei diversi periodi dell'anno.

PRENOTAZIONI

Per informazioni sulle visite, sui contenuti e sulle modalità, contattare:
e-mail: educazione.giazzavr@venetoagricoltura.org - fax: 045 6838259.

STAGIONALITÀ

Settembre - Novembre e Marzo - Giugno

DURATA

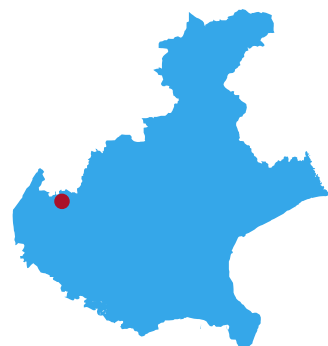
Giornata intera. Si possono effettuare tre differenti itinerari possibili in relazione alla tematica scelta.

TARGET (LIVELLO SCOLASTICO)

Secondo ciclo scuola primaria, scuola secondaria di primo e secondo grado

COSTI

Se l'iniziativa non rientra nelle visite gratuite finanziate da Veneto Agricoltura (vedi pagina 100) è previsto il costo di € 180 a Guida per ogni gruppo classe (massimo 30 partecipanti), inclusa la consegna di materiale didattico.



Orientiamoci nei siti Rete Natura 2000

Codice attività: GVR02

OBIETTIVI

Alla scoperta del territorio attraverso la carta geografica: l'importanza della cartografia per orientarsi e capire forme e morfologia del territorio. L'esempio della Foresta di Giazza.

PROGRAMMA DELL'INIZIATIVA

Escursione in ambiente con laboratorio di orientamento e lettura e comprensione della carte topografiche.

PRENOTAZIONI

Per informazioni sulle visite, sui contenuti e sulle modalità, contattare:
e-mail: educazione.giazzavr@venetoagricoltura.org - fax: 045 6838259.

STAGIONALITÀ

Settembre - Novembre e Marzo - Giugno

DURATA

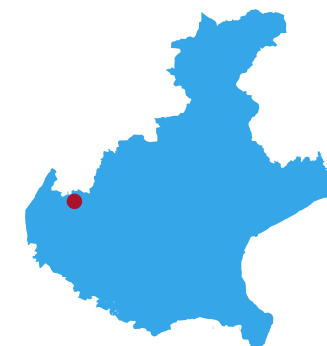
Giornata intera

TARGET (LIVELLO SCOLASTICO)

Secondo ciclo della scuola primaria, scuola secondaria di primo e secondo grado, triennio universitario

COSTI

Se l'iniziativa non rientra nelle visite gratuite finanziate da Veneto Agricoltura (vedi pagina 100) è previsto il costo di € 180 a Guida per ogni gruppo classe (massimo 30 partecipanti), inclusa la consegna di materiale didattico.



Istruzioni per la conservazione del prodotto "Natura"

Codice attività: GVR03

OBIETTIVI

Come riconoscere le caratteristiche principali di un'area per poterla conservare, arrivando a creare ed utilizzare gli indici ecologici per definire un'area Rete Natura2000.

PROGRAMMA DELL'INIZIATIVA

Sapere se e perché proteggere un ambiente, utilizzando schede semplificate per l'acquisizione di indici ecologici. Il laboratorio viene affiancato da un'escursione in ambiente con approfondimenti sulle varie tematiche naturalistiche al fine di ottenere una valutazione della località visitata in termini di bellezze da conservare.

PRENOTAZIONI

Per informazioni sulle visite, sui contenuti e sulle modalità, contattare:
e-mail: educazione.giazzavr@venetoagricoltura.org - fax: 045 6838259.

STAGIONALITÀ

Settembre - Novembre e Marzo - Giugno

DURATA

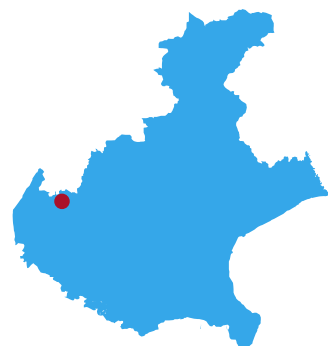
Giornata intera o mezza giornata. Si possono effettuare tre differenti itinerari possibili in relazione alla tematica scelta

TARGET (LIVELLO SCOLASTICO)

Scuola primaria e secondaria di primo e secondo grado

COSTI

Se l'iniziativa non rientra nelle visite gratuite finanziate da Veneto Agricoltura (vedi pagina 100) è previsto il costo di € 180 a Guida per ogni gruppo classe (massimo 30 partecipanti), per interventi di una intera giornata e di € 130 per interventi di mezza giornata, inclusa la consegna di materiale didattico.



L'energia rinnovabile: biomassa & co.

Codice attività: GVR04

OBIETTIVI

Far comprendere ai ragazzi l'importanza delle fonti di energia rinnovabili nel complesso panorama energetico globale, al fine di valutarne obiettivamente costi e benefici.

PROGRAMMA DELL'INIZIATIVA

Presentazione del Centro di Educazione Naturalistica Dogana Vecchia con escursione guidata in foresta per capire come utilizzare gli elementi naturali per produrre energia (visita alla carbonaia didattica). Osservazione delle celle fotovoltaiche, della caldaia bivalente e della piccola turbina idraulica presenti nel CEN. In alternativa breve escursione in foresta e visita alla pala eolica sul Monte Pecora (Badia Calavena).

PRENOTAZIONI

Per informazioni sulle visite, sui contenuti e sulle modalità, contattare:
e-mail: educazione.giazzavr@venetoagricoltura.org - fax: 045 6838259.

STAGIONALITÀ

Settembre - Novembre e Marzo-Giugno

DURATA

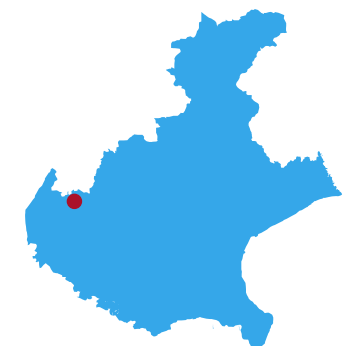
Giornata intera

TARGET (LIVELLO SCOLASTICO)

Secondo ciclo scuola primaria, scuola secondaria di primo e secondo grado

COSTI

Se l'iniziativa non rientra nelle visite gratuite finanziate da Veneto Agricoltura (vedi pagina 100) è previsto il costo di € 180 a Guida per ogni gruppo classe (massimo 30 partecipanti), inclusa la consegna di materiale didattico.



Alberi e boschi

Codice attività: GVI01

OBIETTIVI

Viaggio nel mondo degli alberi, per imparare a riconoscerli, scoprire l'utilizzo dei vari tipi di legname, stupirsi per la storia e i miti a loro legati.

PROGRAMMA DELL'INIZIATIVA

Escursione in ambiente per l'osservazione e il riconoscimento degli alberi e delle tipologie forestali. Giochi didattici e raccolta di materiale. Racconti su Alberi e Mitologia. Escursione guidata attraverso la faggeta che ammantava la riva sinistra del torrente Chiampo nel suo tratto iniziale. Oltre all'osservazione della flora tipica della faggeta e della pecceta, si incontreranno vecchie aie carbonili e tradizionali calcare, elementi che offrono la possibilità di conoscere le attività economiche vecchie e nuove della nostra montagna.

PRENOTAZIONI

Per informazioni sulle visite, sui contenuti e sulle modalità, contattare:
e-mail: educazione.giazzavi@venetoagricoltura.org - fax: 049 8293815.

STAGIONALITÀ

Settembre - Novembre e Aprile -
Giugno

DURATA

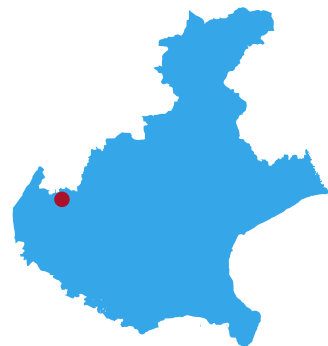
Giornata intera

TARGET (LIVELLO SCOLASTICO)

Scuola primaria e scuola secondaria

COSTI

Se l'iniziativa non rientra nelle visite gratuite finanziate da Veneto Agricoltura (vedi pagina 100) è previsto il costo di € 180 a Guida per ogni gruppo classe (massimo 30 partecipanti), inclusa la consegna di materiale didattico.



L'acqua e il torrente

Codice attività: GVI02

OBIETTIVI

Alla scoperta dell'affascinante ecosistema del torrente, con le infinite forme di vita che lo popolano nel magico scintillio dell'acqua che scende dalla montagna. Torrente come energia con la visita a una centrale idroelettrica in funzione.

PROGRAMMA DELL'INIZIATIVA

Escursione guidata lungo l'asta del torrente, ricercando e classificando le forme di vita che lo caratterizzano, scoprendo la forza dell'acqua che fa girare i mulini, il rigoglio di vita che contraddistingue l'ambiente acquatico. L'attività prevede di immergere mani e piedi nel torrente. Visita a una centrale idroelettrica in funzione per conoscere l'utilizzo dell'acqua come fonte energetica pulita.

PRENOTAZIONI

Per informazioni sulle visite, sui contenuti e sulle modalità, contattare:
e-mail: educazione.giazzavi@venetoagricoltura.org - fax: 049 8293815.

STAGIONALITÀ

Settembre - Ottobre e Aprile - Giugno

DURATA

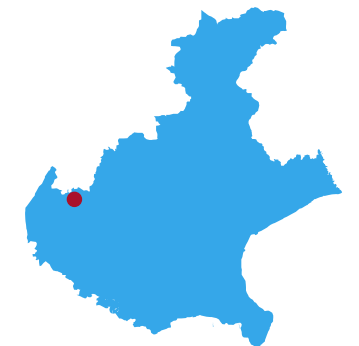
Giornata intera

TARGET (LIVELLO SCOLASTICO)

Scuola primaria e scuola secondaria

COSTI

Se l'iniziativa non rientra nelle visite gratuite finanziate da Veneto Agricoltura (vedi pagina 100) è previsto il costo di € 180 a Guida per ogni gruppo classe (massimo 30 partecipanti), inclusa la consegna di materiale didattico.



Marmotte, aquile e camosci

Codice attività: GVI03

OBIETTIVI

Salita dalla Piatta alla Catena delle Tre Croci, sulle tracce di marmotte, aquile e camosci, splendidi e celebri rappresentanti della fauna alpina.

PROGRAMMA DELL'INIZIATIVA

Escursione attraverso boschi e pascoli di quota alla ricerca delle tracce e cercando di avvistare la fauna alpina, presente in zona con magnifici esemplari di marmotte, aquile e camosci.

La partenza è prevista dal Centro di Educazione Naturalistica La Piatta dal quale, seguendo i sentieri che conducono alla panoramica Catena delle Tre Croci, ci porteremo in quota sulle tracce della fauna maggiore delle Piccole Dolomiti, tornata a popolare negli ultimi decenni questi territori.

PRENOTAZIONI

Per informazioni sulle visite, sui contenuti e sulle modalità, contattare:
e-mail: educazione.giazzavi@venetoagricoltura.org - fax: 049 8293815.

STAGIONALITÀ

Settembre - Ottobre e Maggio - Giugno

DURATA

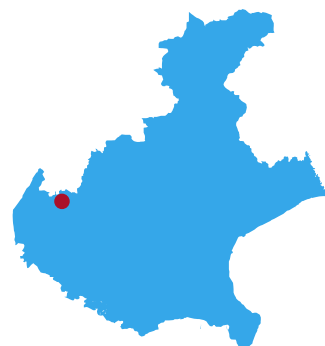
Giornata intera


TARGET (LIVELLO SCOLASTICO)

Secondo ciclo scuola primaria e scuola secondaria

COSTI

Se l'iniziativa non rientra nelle visite gratuite finanziate da Veneto Agricoltura (vedi pagina 100) è previsto il costo di € 180 a Guida per ogni gruppo classe (massimo 30 partecipanti), inclusa la consegna di materiale didattico.





7_CENTRO DI EDUCAZIONE NATURALISTICA DI PIAN CANSIGLIO

La Foresta del Cansiglio si inserisce ai confini della provincia di Belluno, Treviso e Pordenone con un ambiente caratterizzato da ampi prati circondati da distese di faggete famose come antico "Bosco da Reme" della Repubblica Serenissima di Venezia.

Come raggiungere il Centro:

Da Venezia: percorrere l'A27 in direzione nord e uscire a Vittorio Veneto sud. Proseguire per la sp.422 del Cansiglio e dell'Alpago, passando il paese di Fregona, si raggiunge la Crosetta, limite meridionale della Foresta del Cansiglio. Si procede fino alla Piana, poi deviare dalla strada principale a sinistra verso località Vallorch.

Da Belluno (s.s. 51) giunti al Lago di S. Croce in località la Secca, si imbecca la s.p. 422 che conduce a destinazione, seguendo le indicazioni per Puos d'Alpago e poi per Tambre, oppure a Farra d'Alpago, seguire le indicazioni per Spert seguendo la strada detta "Le Coste". Arrivati sulla Piana del Cansiglio, attraversarla e all'incrocio, seguire per località Vallorch.

Centro di Educazione Naturalistica Vallorch di Pian Cansiglio



Codice attività: PC01

OBIETTIVI

Offrire la possibilità, attraverso la residenzialità, di fare una vera esperienza diretta con l'ambiente naturale della foresta. Il Centro di Educazione Naturalistica Vallorch è quindi luogo ideale per lo svolgimento di tutte le attività a contatto con la natura tra cui soggiorni studio, visite guidate, corsi di aggiornamento e formazione per operatori naturalistici o insegnanti, campi scuola anche estivi per bambini o ragazzi, attività sportive, incontri di associazioni e stage aziendali.

PROGRAMMA DELL'INIZIATIVA

La struttura, situata ai bordi della Foresta, può dare vitto e alloggio anche a piccoli gruppi, in modalità di mezza pensione, di pensione completa, in autogestione essendo a disposizione una funzionale cucina dotata di tutto il necessario. Tutte le attività si svolgono su prenotazione. Il Centro è inoltre dotato di un'ampia sala polifunzionale, con circa 45 posti a sedere, completa di attrezzatura multimediale e per laboratori, nonché di una biblioteca-videoteca naturalistica.

Il Centro mette a disposizione Guide Naturalistico-Ambientali con specifiche conoscenze sul territorio per attività scolastico-didattiche o escursionistiche sia per scuole che per adulti o gruppi.

PRENOTAZIONI

Per informazioni sulle visite, sui contenuti e sulle modalità, contattare:
e-mail: educazione.cansiglio@venetoagricoltura.org - fax: 0438 581003.

STAGIONALITÀ

La frequentazione del CEN è possibile durante tutto l'anno

TARGET (LIVELLO SCOLASTICO)

Scuole di ogni ordine e grado, associazioni, gruppi, aziende

COSTI

€ 130 per mezza giornata, € 175 a giornata per Guida per ogni gruppo classe (massimo 30 partecipanti);
€ 100 a persona per soggiorno verde di 3 giorni, € 60 a persona per soggiorno verde di 2 giorni, servizi di ospitalità per tutti gli altri tipi di gruppo, € 40 a persona per pensione completa,
€ 35 a persona per mezza pensione,
€ 18 a persona solo pernottamento e colazione. Servizi in autogestione:
€ 200 per autogestione 1 giornata (estate); € 250 per autogestione 1 giornata (inverno), € 300 per autogestione tariffa week end (estate); € 400 per autogestione tariffa week end (inverno); € 100 per utilizzo sala polifunzionale 1 giornata; € 80 per utilizzo sala polifunzionale mezza giornata.



Il Giardino Botanico Alpino "G. Lorenzoni" del Cansiglio: un concentrato di natura



Codice attività: PC02

OBIETTIVI

Favorire la conoscenza della grande varietà ecologica che caratterizza il Cansiglio e i monti limitrofi. Approfondire i concetti di adattamento all'ambiente, microclima e habitat. Far scoprire ai ragazzi la complessità delle forme di propagazione e le strategie di sopravvivenza delle piante. Familiarizzare con gli animali (anfibi, rettili e insetti) che sono ospitati nelle zone umide, uno stagno e alcune torbiere, e approfondire la conoscenza dei fenomeni carsici.

PROGRAMMA DELL'INIZIATIVA

Visita di mezza giornata: il giardino può essere visitato in un tempo dall'ora e mezza alla mezza giornata, partendo a piedi dalla piana o direttamente dall'ingresso del giardino stesso. La visita prevede un percorso attraverso i vari ambienti del Cansiglio, sia della foresta che dei gruppi montuosi circostanti, qui rappresentati in maniera didattica e dettagliata. Uno spazio coperto permetterà di approfondire tematiche specifiche e il ricovero in caso di pioggia.

PRENOTAZIONI

Per informazioni sulle visite, sui contenuti e sulle modalità, contattare:
e-mail: educazione.cansiglio@venetoagricoltura.org - fax: 0438 581003.

STAGIONALITÀ

Su prenotazione da Aprile a Novembre, anche se il periodo migliore è Maggio-Luglio.

DURATA

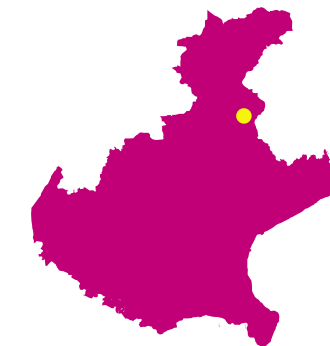
Circa due ore

TARGET (LIVELLO SCOLASTICO)

Scuola primaria e secondaria

COSTI

Se l'iniziativa non rientra nelle visite gratuite finanziate da Veneto Agricoltura (vedi pagina 100) è previsto il costo di € 130 a Guida per ogni gruppo classe (massimo 30 partecipanti) per mezza giornata, inclusa la consegna di materiale didattico.



L'uomo e la foresta, il Museo dell'Uomo in Cansiglio



Codice attività: PC03

OBIETTIVI

Approfondimento dell'affascinante legame uomo-montagna che in Cansiglio vede le sue prime testimonianze in epoche remote e comprensione, attraverso l'esperienza diretta, delle varie fasi di frequentazione dell'uomo sull'Altopiano dalla preistoria ai giorni nostri, valorizzando così il grande patrimonio etnografico del territorio e la forte interazione tra uomo e foresta.

PROGRAMMA DELL'INIZIATIVA

Il Cansiglio ha visto la presenza dell'Uomo sin dalla preistoria e, vista la sua bassa antropizzazione attuale, i segni di questa frequentazione sono ancora individuabili sul territorio. Una guida, durante l'escursione, renderà comprensibili le prove di queste presenze e spiegherà i forti legami tra l'Altopiano del Cansiglio, così apparentemente inospitale, e le sue genti. Una visita al Museo Regionale dell'Uomo in Cansiglio "Anna Vieceli" consentirà l'approfondimento sia dei cambiamenti avvenuti nelle varie epoche che degli aspetti etnografici.

PRENOTAZIONI

Per informazioni sulle visite, sui contenuti e sulle modalità, contattare:
e-mail: educazione.cansiglio@venetoagricoltura.org - fax 0438 581003.

STAGIONALITÀ

Da Settembre a fine Ottobre e da Aprile a Giugno

DURATA

La visita del Museo e ai villaggi cimbri dura mezza giornata

TARGET (LIVELLO SCOLASTICO)

Scuola primaria e secondaria

COSTI

Se l'iniziativa non rientra nelle visite gratuite finanziate da Veneto Agricoltura (vedi pagina 100) è previsto il costo di € 175 a Guida per ogni gruppo classe (massimo 30 partecipanti) per giornata intera, € 130 per mezza giornata, inclusa la consegna di materiale didattico.



Alla scoperta del Cansiglio: un nodo importante della Rete Natura 2000 del Veneto



Codice attività: PC04

OBIETTIVI

Scoperta della Biodiversità e della ricchezza degli ambienti per cui il Cansiglio fa parte di Rete Natura 2000 attraverso la conoscenza della fauna, della vegetazione, della geomorfologia e dell'etnografia. Educare alla conoscenza ed al rispetto dell'ambiente naturale. Approfondire con l'osservazione diretta gli argomenti scientifici curricolari affrontati a scuola e le nuove tendenze di gestione, studio e salvaguardia del territorio.

PROGRAMMA DELL'INIZIATIVA

I partecipanti, durante l'escursione, saranno guidati alla conoscenza dell'ambiente sotto vari aspetti. Un particolare rilievo verrà dato alla attuale gestione della Foresta del Cansiglio quale zona appartenente a Rete Natura 2000 con le sue aree deputate alla tutela e allo studio degli habitat. Ci si concentrerà particolarmente sull'approfondimento diretto di concetti di scienze naturali, geografia, storia, etnografia, archeologia, geomorfologia, comportamenti corretti in ambiente: una sorta di laboratorio di educazione naturalistica a cielo aperto.

PRENOTAZIONI

Per informazioni sulle visite, sui contenuti e sulle modalità, contattare:
e-mail: educazione.cansiglio@venetoagricoltura.org - fax: 0438 581003.

STAGIONALITÀ

Da Settembre a fine Ottobre e da Aprile a Giugno

DURATA

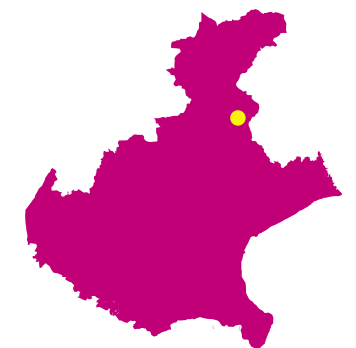
Mezza giornata o giornata intera

TARGET (LIVELLO SCOLASTICO)

Scuola primaria e secondaria

COSTI

Se l'iniziativa non rientra nelle visite gratuite finanziate da Veneto Agricoltura (vedi pagina 100) è previsto il costo di € 175 a Guida per ogni gruppo classe (massimo 30 partecipanti) per giornata intera, € 130 per mezza giornata, inclusa la consegna di materiale didattico.



Atta scoperta delle cavità carsiche e delle grotte del Cansiglio

Codice attività: PC05

OBIETTIVI

Scoperta sia della storia che ha dato origine al Cansiglio da quando era un mare fino all'aspetto morfologico attuale, superficiale e profondo, che della presenza di un mondo sotterraneo, ricco di vita e bellezza. Ne deriva una maggior conoscenza del territorio ed il conseguente rispetto per l'ambiente, mediante l'osservazione diretta e l'approfondimento di argomenti scientifici curriculari affrontati a scuola.

PROGRAMMA DELL'INIZIATIVA

L'altopiano carsico del Cansiglio è il luogo ideale per approfondire le relazioni tra clima e territorio e ripassare concetti di geomorfologia, geologia e climatologia: un vero laboratorio a cielo aperto dove verificare in campo quanto appreso sui libri. La giornata prevede al mattino la visita alla mostra fotografica sul carsismo e le grotte del Cansiglio, dove verranno presentate le tematiche guida della giornata: il carsismo, il clima e la geomorfologia. Seguirà poi un'escursione all'aperto per osservare i vari tipi di rocce, la loro fratturazione, i vari tipi di terreni e i fenomeni carsici superficiali (doline, lame, carso a blocchi) e profondi (grotte, pozzi e abissi).

PRENOTAZIONI

Per informazioni sulle visite, sui contenuti e sulle modalità, contattare:
e-mail: educazione.cansiglio@venetoagricoltura.org - fax: 0438 581003.

STAGIONALITÀ

Da Settembre a fine Ottobre e da Aprile a Giugno

DURATA

Mezza giornata o giornata intera

TARGET (LIVELLO SCOLASTICO)

Scuola primaria e secondaria

COSTI

Se l'iniziativa non rientra nelle visite gratuite finanziate da Veneto Agricoltura (vedi pagina 100) è previsto il costo di € 175 a Guida per ogni gruppo classe (massimo 30 partecipanti) per giornata intera, € 130 per mezza giornata, inclusa la consegna di materiale didattico.



Orienteering, lo sport dei boschi

Codice attività: PC06

OBIETTIVI

Sensibilizzazione dei partecipanti al patrimonio naturalistico-culturale della Foresta del Cansiglio e, allo stesso tempo, l'avvicinamento dei ragazzi allo sport in ambiente naturale. Questa possibilità è offerta in modo esemplare dall'orienteering che prevede, per il suo svolgimento, un'approfondita e consapevole esplorazione dell'ambiente e la conoscenza della topografia prima che doti atletiche o agonistiche di rilievo.

PROGRAMMA DELL'INIZIATIVA

La giornata in ambiente prevede al mattino una introduzione teorica sulla topografia e sulle tecniche dell'orienteering, seguita poi da alcune dimostrazioni pratiche sull'utilizzo di mappa e bussola e sulla progressione in bosco. Nel pomeriggio una competizione non agonistica darà modo ai partecipanti di sperimentare, in tutta sicurezza e in piccoli gruppi, i principi base dell'orienteering e quanto appreso nel corso della mattinata.

PRENOTAZIONI

Per informazioni sulle visite, sui contenuti e sulle modalità, contattare:
e-mail: educazione.cansiglio@venetoagricoltura.org - fax: 0438 581003.

STAGIONALITÀ

Da Settembre a fine Ottobre e da Aprile a Giugno

DURATA

Mezza giornata o giornata intera

TARGET (LIVELLO SCOLASTICO)

Primaria, secondaria di primo e secondo grado. In base all'età dei partecipanti verrà adeguato il linguaggio.

COSTI

Se l'iniziativa non rientra nelle visite gratuite finanziate da Veneto Agricoltura (vedi pagina 100) è previsto il costo di € 175 a Guida per ogni gruppo classe (massimo 30 partecipanti) per giornata intera, € 130 per mezza giornata, inclusa la consegna di materiale didattico.





EDUCAZIONE AGROALIMENTARE:

LE PROPOSTE DIDATTICHE



VENETO AGRICOLTURA E L'EDUCAZIONE AGROALIMENTARE

Veneto Agricoltura - nelle proprie Aziende Pilota e Centri Sperimentali - promuove la ricerca applicata alle produzioni agrarie, ittiche e agro-alimentari, studia sistemi di coltivazione a basso impatto ambientale che conciliano qualità e quantità delle produzioni, sperimenta condizioni di allevamento sostenibili con alti standard qualitativi, mette a punto nuove tecniche per favorire la completa tracciabilità delle produzioni e facilita la diffusione delle nuove tecnologie in ambito di sicurezza e di igiene degli alimenti.

Veneto Agricoltura lavora a fianco dei produttori con progetti finalizzati ad una sempre maggiore sicurezza dei prodotti, alla difesa e promozione della tipicità delle nostre produzioni agro-alimentari, per garantire la qualità dei cibi della nostra alimentazione quotidiana.

Nel 1999 la Regione Veneto, Direzione Promozione Agroalimentare, ha affidato a Veneto Agricoltura il progetto "Cultura che Nutre: saperi e sapori attorno al piatto", per la valorizzazione dei prodotti tipici e di qualità veneti attraverso la diffusione della storia, della cultura e della tradizione del territorio, trasmettendo ai numerosi insegnanti e studenti partecipanti i principi base e la metodologia didattica per realizzare in classe attività di educazione agro-alimentare. Veneto Agricoltura ha poi messo a disposizione delle Scuole l'Agribus, un'aula didattica mobile attrezzata con pannelli illustrativi, materiale didattico e divulgativo, una vera e propria mostra itinerante che visita scuole e fiere, portando in giro per il Veneto i valori della tradizione e della qualità dell'agricoltura e dei prodotti tipici veneti, anche sulla base delle richieste specifiche di approfondimento che provengono dal mondo della Scuola.

Prende ora vita "Gnam! Il cibo in gioco", un percorso didattico multimediale per le Scuole, sperimentato da Veneto Agricoltura con la Direzione Regionale Sistema Informatico della Regione Veneto e la Scuola di Specializzazione in Scienza dell'alimentazione dell'Università di Padova.

Il gioco affronta temi di forte rilevanza come l'educazione alimentare e la scoperta del sistema agro-alimentare del Veneto, ed è pensato per i Ragazzi ma anche concepito per fornire ai Docenti stessi uno strumento metodologico e contenutistico adeguato per l'integrazione dell'Educazione Alimentare nei programmi didattici delle singole classi.

Per questo motivo Veneto Agricoltura ritiene fondamentale l'informazione ai consumatori, che si concretizza anche in un forte impegno rivolto al mondo della Scuola attraverso attività di educazione agro-alimentare, per far conoscere a Insegnanti e Studenti la produzione e la trasformazione dei prodotti "dal campo alla tavola", nell'ottica di un approccio completo ed integrato alla materia che formi le future generazioni di Cittadini consumatori verso una migliore qualità della vita.

Agribus



OBIETTIVI

La promozione e la valorizzazione delle produzioni agricole ed agroalimentari tipiche e di qualità per una sana e consapevole educazione agroalimentare. Agribus è un'aula didattica itinerante, una mostra dei prodotti tipici che visitando le scuole porta in giro per il Veneto i valori della tradizione e della qualità dell'agricoltura veneta.

PROGRAMMA DELL'INIZIATIVA

Il programma delle visite sarà concordato di volta in volta con gli insegnanti. Il mezzo è pensato per offrire una forte elasticità di contenuti. I pannelli all'interno dell'Agribus sono intercambiabili e si possono quindi creare dei percorsi personalizzati per tutte le necessità. Gli argomenti principali sono: il mondo rurale, la stagionalità dei prodotti, cosa si coltiva nel Veneto, le produzioni tipiche e tradizionali, i prodotti tipici, saper leggere le etichette. Ma ci sono percorsi anche sul Biodiesel e sulle energie rinnovabili.

L'appuntamento con gli alunni è nel cortile della scuola. Un'educatrice introdurrà ai ragazzi il tema della giornata con un momento ludico da svolgersi tutti insieme. Pian piano si salirà sull'Agribus entrando in un mondo pieno di colori, disegni, animali e piante. A seconda del percorso concordato, con l'ausilio di pannellature l'animatrice proporrà ai ragazzi degli spunti su tematiche relative alle produzioni agroalimentari del Veneto. Il mezzo è dotato di supporti audiovisivi che permettono di proiettare filmati, ascoltare musica e utilizzare strumenti multimediali per gestire l'incontro in modo interattivo con gli alunni. L'Agribus dà la possibilità di vivere una esperienza insolita direttamente all'interno della scuola senza dover fare degli spostamenti con i ragazzi.

PRENOTAZIONI

Veneto Agricoltura
Settore Divulgazione Tecnica, Formazione Professionale ed Educazione Naturalistica
Via Roma 34 - 35020 Legnaro - Tel. 049 8293920 - Fax 049 8293909
e-mail: divulgazione.formazione@venetoagricoltura.org

STAGIONALITÀ

Settembre - Giugno

DURATA

40 minuti per classe

TARGET (LIVELLO SCOLASTICO)

Scuola primaria e secondaria di primo grado

COSTI

Gratuito per un numero limitato di gruppi classe selezionati sulla base della priorità di iscrizione (minimo quattro gruppi classe per visita).

Nota:

L'attività potrà essere realizzata solo presso scuole ubicate in zone pianeggianti in quanto la natura dell'automezzo (ex autobus per servizio urbano allestito ad aula didattica) non consente di percorrere strade collinari o montane.



Alla scoperta dell'agricoltura veneta



OBIETTIVI

Agricoltura tradizionale, agricoltura integrata, agricoltura biologica: quali sono le differenze e qual è il rapporto con l'ambiente di questi metodi produttivi? Qual è la situazione agricola della nostra regione? Quali sono le aree di vocazione e i prodotti tipici e di qualità locali?

Si vuole aumentare la conoscenza dei metodi produttivi per avvicinare i consumatori di domani a riconoscere la qualità, sia dell'alimento che quella legata alla sua origine e storia. Dove possibile, si propone anche un approccio sensoriale verso alcuni prodotti: l'alimento toccato, annusato, assaggiato diventa un incontro positivo ed autonomo verso l'alimentazione, contribuendo ad una corretta educazione alimentare.

Il percorso conoscitivo potrà essere concordato con l'insegnante e approfondire temi come la trasformazione dei prodotti, la biodiversità, le etichette, gli alimenti e i principi nutritivi.

PROGRAMMA DELL'INIZIATIVA

L'iniziativa, che si realizza presso le scuole richiedenti, si articola attraverso un percorso di conoscenza dell'agricoltura del Veneto. Dove possibile, e a seconda della stagionalità, verrà proposta alla classe una degustazione guidata di alcuni prodotti tipici del Veneto. Agli insegnanti verrà consegnato il volume "Attraverso il Veneto".

PRENOTAZIONI

Veneto Agricoltura
Settore Divulgazione Tecnica, Formazione Professionale ed Educazione Naturalistica
Via Roma 34 - 35020 Legnaro - Tel. 049 8293920 - Fax 049 8293909
e-mail: divulgazione.formazione@venetoagricoltura.org

STAGIONALITÀ

Settembre - Giugno

DURATA

Un'ora - un'ora e mezza per gruppo classe (massimo 30 partecipanti)

TARGET (LIVELLO SCOLASTICO)

Scuola secondaria, adattabile ad alunni scuola primaria secondo ciclo

COSTI

Gratuito per un numero limitato di gruppi classe selezionati sulla base della priorità di iscrizione (minimo tre gruppi classe per visita).



La biodiversità animale e vegetale della montagna

OBIETTIVI

Comprendere la necessità di tutela della biodiversità animale e vegetale. Fare conoscere l'allevamento ovino, prima molto diffuso nel Veneto, soprattutto facendo incontrare le specie autoctone regionali; riconoscere e distinguere i piccoli frutti e le diverse varietà di mele e altra frutta, ancora coltivabili in ambiente montano, come ai vecchi tempi dei nonni.

PROGRAMMA DELL'INIZIATIVA

Le classi verranno accolte da un animatore presso l'Azienda per una breve introduzione sull'importanza della biodiversità e della conservazione delle razze autoctone, a seguire la visita all'azienda, seguendo un percorso concordato con l'insegnante a seconda del periodo prescelto.

L'esperienza si sviluppa in azienda, lungo un percorso prestabilito, che consente di osservare le colture vegetali e l'allevamento ovino.

PRENOTAZIONI

Veneto Agricoltura
Settore Divulgazione Tecnica, Formazione Professionale ed Educazione Naturalistica
Via Roma 34 - 35020 Legnaro - Tel. 049 8293920 - Fax 049 8293909
e-mail: divulgazione.formazione@venetoagricoltura.org



Per eventuali altre informazioni di carattere generale su Veneto Agricoltura, contattare: 049 8293920 dal lunedì al venerdì, dalle ore 8.30 alle ore 14.30.
www.venetoagricoltura.org

Conoscere le erbe spontanee dei campi presso il Centro Sperimentale Po di Tramontana

OBIETTIVI

Nell'era della sazietà, e degli acquisti d'impulso, è diventato difficile riconoscere le piante, soprattutto quelle spontanee, e saper cercarle nel periodo giusto, per gli utilizzi alimentari (fitoalimurgia) e terapeutici (fitoterapia). La materia non prevede solo conoscenze botaniche, ma anche culturali, culinarie, dialettali, legate a tradizioni, usi, tecniche di cui spesso solo pochi anziani oggi sono depositari. Creato su proposta dell'Università di Padova e dell'Istituto di Biologia Agroambientale e Forestale del CNR (CNR-IBAF), finanziato dalla Regione Veneto, il Giardino Fitoalimurgico di Po di Tramontana raccoglie gran parte delle piante alimurgiche usate in regione. Obiettivi: conoscere il mondo delle piante alimurgiche e delle tradizioni ad esse legate; stimolare la curiosità degli alunni e educare alla sensorialità, recuperando e valorizzando l'uso dei sensi nell'approccio alla realtà e quindi agli alimenti; sviluppare la capacità di richiamare le conoscenze sensoriali, le connotazioni emotive delle sensazioni e saperle descrivere e comunicare, arricchendo il patrimonio lessicale.

PROGRAMMA DELL'INIZIATIVA

Le classi verranno accolte presso il Centro Sperimentale Ortofloricolo di Po di Tramontana per una breve introduzione sulla botanica, le piante alimurgiche, le attività del Centro con visita alla serra ed agli impianti.

La visita al Centro consente di conoscere l'attività sia delle piante fitoalimurgiche sia delle produzioni orticole e floricole in serra e in pieno campo.

PRENOTAZIONI

Veneto Agricoltura
Settore Divulgazione Tecnica, Formazione Professionale ed Educazione Naturalistica
Via Roma 34 - 35020 Legnaro - Tel. 049 8293920 - Fax 049 8293909
e-mail: divulgazione.formazione@venetoagricoltura.org



Per eventuali altre informazioni di carattere generale su Veneto Agricoltura, contattare: 049 8293920 dal lunedì al venerdì, dalle ore 8.30 alle ore 14.30.
www.venetoagricoltura.org

STAGIONALITÀ

Settembre - Ottobre e Marzo - Giugno

DURATA

2,5 ore per visita

TARGET (LIVELLO SCOLASTICO)

Scuola secondaria adattabile a scuola primaria secondo ciclo

COSTI

Gratuito per un numero limitato di gruppi classe (massimo 30 partecipanti) selezionati sulla base delle priorità di iscrizione (minimo due gruppi classe per visita).

STAGIONALITÀ

Settembre - Ottobre e Marzo - Giugno

DURATA

2-3 ore per il Giardino Fitoalimurgico e per la visita al Centro

TARGET (LIVELLO SCOLASTICO)

Scuola secondaria adattabile ad alunni scuola primaria secondo ciclo

COSTI

Gratuito per un numero limitato di gruppi classe (massimo 30 partecipanti) selezionati sulla base della priorità di iscrizione (minimo due gruppi classe per visita).

Scopriamo, giocando, l'agricoltura, gli alimenti e le etichette

OBIETTIVI

Un divertente viaggio multimediale attraverso le filiere produttive dell'agricoltura veneta, le buone e cattive abitudini alimentari, il mondo delle etichette, accompagnati da quattro simpatici personaggi che aiutano a riflettere divertendosi.

Quattro importanti temi, ciascuno caratterizzato dalle avventure di un originale personaggio:

- **Bortolo**, indisiplinato adolescente veneziano, insegna le corrette scelte alimentari facendo riflettere sulle cattive abitudini dei giovani;
- **Eti**, l'agente segreto della Repubblica Serenissima, guida i ragazzi alla scoperta delle etichette, smascherando le contraffazioni alimentari;
- **Fanny Dream**, una ragazzina sognatrice, evidenzia quali possono essere le conseguenze di una alimentazione scorretta;
- **X-Jones**, l'extraterrestre curioso, esplora il nostro pianeta alla scoperta della ricchezza alimentare del Veneto, scoprendo i segreti della produzione di frutta, ortaggi e carni.

PROGRAMMA DELL'INIZIATIVA

Il gioco si snoda attraverso divertenti scenette, nelle quali il giocatore può compiere scelte plurime, cui corrisponde un punteggio. Ogni argomento può poi essere approfondito mediante le schede informative sui temi trattati ed il glossario (la Gnampedia).

Il gioco è disponibile su CD-ROM, richiedibile a Veneto Agricoltura, e su Internet (www.gnam-ilciboingiochi.it). Si presta ad essere utilizzato sia individualmente dall'alunno, a scuola o a casa, sia come supporto all'educazione alimentare in classe. Infatti ogni fase può essere introdotta e successivamente elaborata e sviluppata in classe, anche attraverso laboratori pratici.

PRENOTAZIONI

Veneto Agricoltura
Settore Divulgazione Tecnica, Formazione Professionale ed Educazione Naturalistica
Via Roma 34 - 35020 Legnaro - Tel. 049 8293920 - Fax 049 8293909
e-mail: divulgazione.formazione@venetoagricoltura.org



Per eventuali altre informazioni di carattere generale su Veneto Agricoltura, contattare: 049 8293920 dal lunedì al venerdì, dalle ore 8.30 alle ore 14.30.
www.venetoagricoltura.org

I tesori dell'agroalimentare veneto

STAGIONALITÀ

Lezione autodidattica in classe

DURATA

A discrezione dell'insegnante

TARGET (LIVELLO SCOLASTICO)

Scuola primaria secondo ciclo e scuole secondaria di primo grado

COSTI

Gratuito.

OBIETTIVI

I prodotti tipici regionali, produzioni di eccellenza della nostra agricoltura, veri e propri giacimenti di storia, tradizione e cultura, intimamente legati al territorio che meritano di essere meglio conosciuti.

L'Europa tutela con appositi marchi di qualità (DOP, IGP, DOC, IGT, ecc.) alcune produzioni locali di eccellenza. Il Veneto, grazie alla sua variegata conformazione geografica che va dal mare alla montagna, dal lago alla collina, dalle valli da pesca alla pianura, possiede un'inestimabile varietà di questi prodotti agroalimentari di eccellenza, basti pensare alle 13 tra DOP ed IGP nei settori orticolo e frutticolo, alle 7 DOP nel settore caseario, alle 2 DOP dell'olio, alle 2 DOP delle carni trasformate ed alle 2 IGP del riso.

Questo percorso si propone di far conoscere i nostri principali prodotti tipici, evidenziando lo stretto legame che hanno con il territorio da cui provengono ed il rapporto tra agricoltura e ambiente sia nella fase produttiva che in quella dei consumi (stagionalità, prodotti a "km 0") e nel contempo stimolando nei ragazzi la curiosità verso alimenti poco noti e gusti diversi, per una alimentazione varia ed equilibrata.

PROGRAMMA DELL'INIZIATIVA

L'iniziativa, che si realizza presso le scuole richiedenti, si articola attraverso un percorso di conoscenza dei prodotti tipici del Veneto, prestando particolare attenzione a quelli della zona ove è ubicata la scuola. Dove possibile, e a seconda della stagionalità, verrà proposta alla classe una degustazione guidata di alcuni prodotti tipici. Agli insegnanti verrà consegnato il volume "Attraverso il Veneto".

PRENOTAZIONI

Veneto Agricoltura
Settore Divulgazione Tecnica, Formazione Professionale ed Educazione Naturalistica
Via Roma 34 - 35020 Legnaro - Tel. 049 8293920 - Fax 049 8293909
e-mail: divulgazione.formazione@venetoagricoltura.org

Per eventuali altre informazioni di carattere generale su Veneto Agricoltura, contattare: 049 8293920 dal lunedì al venerdì, dalle ore 8.30 alle ore 14.30.
www.venetoagricoltura.org

STAGIONALITÀ

Settembre - Giugno

DURATA

Un'ora - un'ora e mezza per ogni gruppo classe (massimo 30 partecipanti)

TARGET (LIVELLO SCOLASTICO)

Scuola secondaria, adattabile ad alunni scuola primaria secondo ciclo

COSTI

Gratuito per un numero limitato di gruppi classe selezionati sulla base della priorità di iscrizione (minimo tre gruppi classe per visita).



Le biodiversità animali e vegetali di pianura

OBIETTIVI

Conoscere e capire la filiera dei cereali e delle grandi colture seminative che hanno caratterizzato l'economia della nostra regione, osservare i cambiamenti delle stagioni e quindi la varietà di colori e profumi e suoni della natura, apprendere i proverbi regionali (sotto la neve pane, ...), conoscere la biodiversità agricola e animale della pianura veneta.

PROGRAMMA DELL'INIZIATIVA

Le classi verranno accolte da un animatore presso l'Azienda per una breve introduzione sull'importanza della biodiversità e della conservazione delle razze autoctone. A seconda del periodo in cui viene programmata l'uscita sarà possibile effettuare visite ai campi varietali, il riconoscimento dei cereali (grano, orzo, ecc.) e le fasi di crescita, riconoscere e distinguere la frutta che mangiamo tutti i giorni e gli animali da cortile (polli, faraone, tacchini, anatre, maiali, fagiani...).

L'esperienza si sviluppa presso l'Azienda Sasse Rami di Veneto Agricoltura, lungo un percorso prestabilito, che consente di osservare le colture vegetali e l'allevamento degli avicoli, dei maiali allo stato libero e degli animali da cortile.

PRENOTAZIONI

Veneto Agricoltura
Settore Divulgazione Tecnica, Formazione Professionale ed Educazione Naturalistica
Via Roma 34 - 35020 Legnaro - Tel. 049 8293920 - Fax 049 8293909
e-mail: divulgazione.formazione@venetoagricoltura.org

STAGIONALITÀ

Settembre - Ottobre e Marzo - Giugno

DURATA

2,5 ore circa per visita

TARGET (LIVELLO SCOLASTICO)

Scuola secondaria adattabile a scuola primaria secondo ciclo

COSTI

Gratuito per un numero limitato di gruppi classe (massimo 30 partecipanti) selezionati sulla base della priorità di iscrizione (minimo due gruppi classe per visita).



L'allevamento ittico nelle valli da pesca del Delta del Po

OBIETTIVI

La visita al Centro Ittico Bonello, piccola valle da pesca situata nel parco Regionale del Delta del Po, consente di scoprire la possibile convivenza tra le attività antropiche economicamente importanti per il territorio (la pesca di valle, la gambericoltura, la produzione di vongole) e la tutela di un ambiente naturale delicato come quello deltizio.

PROGRAMMA DELL'INIZIATIVA

L'esperienza si sviluppa presso il Centro Ittico "Bonello" di Veneto Agricoltura lungo un percorso che consente di osservare le valli da pesca in cui si effettuano la gambericoltura e prove sperimentali di allevamento biologico del branzino. Tra novembre e gennaio è possibile inoltre assistere alla pesca del pesce di valle. Nel Centro si può inoltre vedere la fase di preingrasso della vongola verace, attività produttiva assai importante per il territorio circostante. Tradizione e rispetto della natura si integrano perfettamente e lo sguardo è rivolto alle innovazioni tecnologiche e scientifiche. Si consiglia di effettuare contestualmente anche la visita presso la contigua Oasi di Ca' Mello (vedi a pag. 25)

PRENOTAZIONI

Veneto Agricoltura
Settore Divulgazione Tecnica, Formazione Professionale ed Educazione Naturalistica
Via Roma 34 - 35020 Legnaro - Tel. 049 8293920 - Fax 049 8293909
e-mail: divulgazione.formazione@venetoagricoltura.org

STAGIONALITÀ

Settembre - Giugno

DURATA

Due ore circa

TARGET (LIVELLO SCOLASTICO)

Scuola secondaria, adattabile a scuola primaria secondo ciclo

COSTI

Gratuito per un numero limitato di gruppi classe (massimo 30 partecipanti) selezionati sulla base della priorità di iscrizione (minimo due gruppi classe per visita).





EDUCAZIONE ALL'EUROPA:

LE PROPOSTE DIDATTICHE



EDUCAZIONE ALL'EUROPA (EUROPE DIRECT VENETO)

La Commissione europea ha creato nei 27 Stati membri 500 sportelli informativi denominati Europe Direct, uno di questi è attivo presso la sede centrale di Veneto Agricoltura a Legnaro (Pd). La Rete Europe Direct rappresenta uno degli strumenti di cui la Commissione europea si avvale per raggiungere il pubblico a livello locale. L'attività svolta dai Centri Europe Direct copre un'ampia gamma di servizi offerti alla collettività nell'ambito sia dell'informazione che dell'animazione sulle politiche europee. Si va dalla risposta a richieste di informazione provenienti dal territorio alla pubblicazione di newsletter, dall'organizzazione di seminari e convegni allo svolgimento di incontri nelle scuole incentrati su tematiche europee, dalla partecipazione a eventi fieristici con un punto informativo ad hoc alla pubblicazione di dossier tematici di approfondimento, dalla celebrazione della Festa dell'Unione Europea (9 maggio) alla collaborazione con i mass media. La Rete offre la possibilità ai cittadini di ricevere informazioni pratiche e consigli utili su come far valere i propri diritti ed ottenere risposta ai quesiti in materia di Unione Europea. Infine, i Centri Europe Direct forniscono alle Istituzioni comunitarie il feedback della collettività e promuovono attivamente il dibattito locale e regionale sulle tematiche dell'UE. Europe Direct Veneto, offre un'ampia serie di servizi dedicati alle politiche dell'Unione Europea, in modo particolare di quelle agricola, rurale ed ambientale.



L'Europa nelle scuole medie inferiori e superiori



La Politica Agricola Comune (PAC), le Organizzazioni Comuni di Mercato (OCM) e gli Accordi del WTO per gli istituti agrari.



OBIETTIVI

Far conoscere più da vicino agli studenti delle scuole medie inferiori e superiori l'Unione Europea, le sue principali politiche e le sue Istituzioni.

DESCRIZIONE DELL'INIZIATIVA

Gli incontri, della durata di circa 2 ore, si svolgeranno - su appuntamento - presso le scuole che ne hanno fatto richiesta. Gli esperti di Europe Direct di Veneto Agricoltura si avvarranno di una serie di strumenti (slide, filmati, schede di approfondimento, ecc.) per trattare i diversi argomenti prevedendo il coinvolgimento sia degli studenti che degli insegnanti.

PROGRAMMA DELL'INIZIATIVA

Nel contesto di una scenografia europea e con il sottofondo dell'Inno dell'Unione Europea viene presentato l'incontro (struttura organizzatrice, scaletta degli argomenti affrontati, materiale informativo che sarà consegnato al termine della lezione a tutti gli studenti e agli insegnanti, ecc.). Con l'ausilio di una serie di slide viene rapidamente ripercorsa la storia dell'Unione Europea (obiettivi dei Padri fondatori, principali politiche perseguite, allargamento dell'UE, ecc.) e con la proiezione di alcuni brevi filmati (o cartoni animati, anche in lingua inglese) vengono approfondite specifiche tematiche (mercato unico, euro, politica agricola, ambiente, energie rinnovabili, programmi europei per i giovani, ecc.); un quiz finale riepiloga, coinvolgendo gli studenti, gli argomenti trattati.

PRENOTAZIONI

Europe Direct Veneto - Tel: 049 8293716/717 - Fax: 049 8293815
e-mail: europedirect@venetoagricoltura.org

STAGIONALITÀ

Novembre - Maggio

DURATA

2 ore

TARGET (LIVELLO SCOLASTICO)

Studenti delle scuole secondarie di primo grado (ad esclusione delle classi prime) e di secondo grado

COSTI

Gratuito per un numero massimo di 20 richieste (lezioni congiunte di minimo tre gruppi classe per scuola).



OBIETTIVI

Illustrare agli studenti degli Istituti Agrari la nascita, l'evoluzione e gli obiettivi dei meccanismi che regolamentano il libero commercio internazionale con particolare attenzione al comparto agricolo, alla Politica Agricola Comune e alla nascita, all'evoluzione e agli obiettivi delle diverse OCM.

PROGRAMMA DELL'INIZIATIVA

Presentazione della struttura organizzatrice e dell'argomento oggetto dell'incontro. Presentazione della PAC e illustrazione delle diverse OCM, in particolare di quelle riformate più di recente fino al regolamento che istituisce l'OCM Unica. Illustrazione delle principali tappe degli Accordi agricoli dell'Uruguay Round e del Doha Round. Analisi dei risultati ottenuti, trattazione della difficile soluzione delle problematiche sul tavolo dei lavori, dell'attuale stallo dei negoziati, nonché delle prospettive future.

PRENOTAZIONI

Europe Direct Veneto - Tel: 049 8293716/717 - Fax: 049 8293815
e-mail: europedirect@venetoagricoltura.org

STAGIONALITÀ

Novembre - Maggio

DURATA

2 ore

TARGET (LIVELLO SCOLASTICO)

Studenti degli Istituti Agrari

COSTI

Gratuito per un numero massimo di 20 richieste (lezioni congiunte di minimo tre gruppi classe per scuola).



Natura 2000

Una rete europea per la protezione e la conservazione degli habitat naturali e delle specie animali e vegetali



OBIETTIVI

La Rete Natura 2000 si pone l'obiettivo di preservare nei 27 Stati membri dell'Unione Europea i siti naturali di particolare interesse, identificati per la loro peculiarità e in particolare per l'importanza della flora e della fauna che in queste zone vi trovano rifugio.

Illustrare agli studenti il ruolo svolto dalla Rete Natura 2000 finalizzato alla protezione della biodiversità. Far comprendere l'importante ruolo svolto dalle politiche ambientali dell'Unione Europea.

PROGRAMMA DELL'INIZIATIVA

Presentazione della struttura organizzativa e dell'argomento oggetto dell'incontro. Inquadramento delle problematiche ambientali e della strategia europea per l'ambiente, anche sotto il profilo normativo. Presentazione delle Direttive "Habitat" e "Uccelli". Illustrazione del funzionamento della Rete Natura 2000 e delle zone di protezione speciale (ZPS) e zone speciali di conservazione (ZSC). La gestione delle aree protette ed esemplificazione attraverso la presentazione dei principali siti naturali identificati nel Veneto.

PRENOTAZIONI

Europe Direct Veneto - Tel: 049 8293716/717 - Fax: 049 8293815
e-mail: europedirect@venetoagricoltura.org

STAGIONALITÀ

Da Novembre a Maggio

DURATA

2 ore

TARGET (LIVELLO SCOLASTICO)

Studenti delle scuole secondarie di primo grado (ad esclusione delle classi prime) e di secondo grado

COSTI

Gratuito per un numero massimo di 20 richieste (lezioni congiunte di minimo tre gruppi classe per scuola).





FORMAZIONE E AGGIORNAMENTO
PER INSEGNANTI:

**LE PROPOSTE
DI CORSI E SEMINARI**



FORMAZIONE E AGGIORNAMENTO PER INSEGNANTI

Si tratta di programmi di informazione e di formazione dei formatori, finalizzati a favorire lo sviluppo negli insegnanti partecipanti di una forte sensibilità naturalistica anche attraverso l'analisi e la messa a disposizione di sussidi e schede progettuali metodologiche atte a favorire successivamente alla conclusione dei corsi il proseguo delle attività nelle rispettive scuole e classi.

I programmi di lavoro dei corsi di formazione e dei seminari proposti prevedono lezioni frontali con l'apporto di esperienze pratiche relative all'utilizzo di strumentazioni didattiche per il tema dell'archeologia e di materiale vegetale per la botanica. Ad esse si aggiungono uscite in ambiente, con simulazioni di esperienze didattiche all'aperto, in spazi verdi o strutture gestite anche da Veneto Agricoltura.

Viene data agli insegnanti in questo modo la possibilità di appoggiarsi ad un ente preposto alla protezione e valorizzazione della natura che è anche soggetto qualificato per la formazione in accordo con quanto previsto dalle linee guida per l'educazione ambientale e allo sviluppo sostenibile sancite dal Ministero dell'Istruzione, dell'Università e della Ricerca insieme al Ministero dell'Ambiente e della tutela del territorio e del mare.

Classificare foglie, fiori ed alberi



Codice attività: AV01

OBIETTIVI

Corsi d'aggiornamento per insegnanti inerenti il progetto "Alberi del Veneto". Sono finalizzati a simulare esperienze didattiche sul tema delle diverse classificazioni di vegetali

PROGRAMMA DELL'INIZIATIVA

Vengono proposte attività pratiche per utilizzare foglie, fiori ed alberi al fine di raggiungere competenze riguardo il saper classificare (osservare e confrontare, raccogliere campioni, trovare analogie, differenze e proprietà comuni, distinguere, identificare ecc).

Tutte le attività saranno replicabili negli spazi verdi del contesto di vita degli alunni (cortili, giardini, siepi campestri ecc).

Viene individuato, a primavera di ogni anno, un istituto scolastico per ogni provincia veneta che diviene per l'anno in oggetto la sede di riferimento provinciale dei corsi. Possono partecipare sia insegnanti della sede ospitante che di tutte le scuole logisticamente vicine.

PRENOTAZIONI

Settore Divulgazione Tecnica, Formazione Professionale ed Educazione Naturalistica - Unità Complessa Educazione Naturalistica
Tel. 049 8293760 - Fax 049 8293815 - educazione.naturalistica@venetoagricoltura.org



STAGIONALITÀ

Autunno 2010 – Primavera 2011

DURATA

Sette incontri di 3 ore ciascuno per un totale di 21 ore

TARGET

Insegnanti di ogni ordine e grado

COSTI A GUIDA/GRUPPO

Gratuito per gli insegnanti iscritti (massimo 30 iscritti per ciascuna delle 7 sedi) selezionati sulla base della priorità di iscrizione. Per le modalità di iscrizione si veda a pag. 98.

Seminario per insegnanti: bioversità, un approccio operativo



Codice attività: AV02

OBIETTIVI

Seminari d'aggiornamento per insegnanti inerenti il progetto "Alberi del Veneto". Sono finalizzati a simulare esperienze replicabili sul tema della biodiversità.

PROGRAMMA DELL'INIZIATIVA

Vengono proposte e provati assieme, in sequenza, dei possibili itinerari didattici operativi rivolti alla conoscenza delle diverse forme della biodiversità: all'interno della specie, tra le specie, in ambiente.

Tutti gli itinerari saranno replicabili negli spazi verdi del contesto di vita degli alunni (cortili, giardini, siepi campestri ecc). Il seminario viene progettato secondo un modulo che potrà ripetersi in più sedi (in diverse giornate) e si svolgerà presso le sedi dei Centri di Educazione Naturalistica di Veneto Agricoltura, in modo da avere la disponibilità di un'aula adiacente a spazi naturali.

PRENOTAZIONI

Settore Divulgazione Tecnica, Formazione Professionale ed Educazione Naturalistica - Unità Complessa Educazione Naturalistica
Tel. 049 8293760 - Fax 049 8293815 - educazione.naturalistica@venetoagricoltura.org



STAGIONALITÀ

Settembre 2010

DURATA

Intera giornata

TARGET

Insegnanti di ogni ordine e grado

COSTI

Gratuito per gli insegnanti iscritti (massimo 50 iscritti per ciascuna sede) selezionati sulla base della priorità di iscrizione. Per le modalità di iscrizione si veda a pag. 98.

La preistoria dell'alto trevigiano: l'uomo e la natura raccontano



Codice attività: AC01

OBIETTIVI

Aggiornare riguardo ai dati archeologici e naturalistici emersi dalle ricerche più recenti. Approfondire e contestualizzare le indicazioni generiche e ad ampio raggio territoriale, sia a livello geomorfologico che archeologico riportate nei libri di testo.

PROGRAMMA DELL'INIZIATIVA

Il corso si articola in due moduli il primo teorico e il secondo pratico.

Il primo modulo consiste in una giornata di studio composta da tre momenti formativi (ognuno legato ad una cronologia particolare) seguiti da interventi di contestualizzazione didattica e avrà sede presso il Centro di Educazione Naturalistica Vallorch in Cansiglio. Il secondo modulo consiste in una serie di visite in due giorni ai siti archeologici del Cansiglio e al Museo dell'Uomo per i periodi più antichi e al Parco Archeologico Didattico del Livelet per la preistoria più recente e per degli spunti sull'archeologia sperimentale e sulla didattica laboratoriale.

Tra il primo ed il secondo giorno del modulo pratico è prevista la residenzialità presso il Centro di Educazione Naturalistica Vallorch in Cansiglio.

PRENOTAZIONI

Settore Divulgazione Tecnica, Formazione Professionale ed Educazione Naturalistica-
Unità Complessa Educazione Naturalistica
Tel. 049 8293760 - Fax 049 8293815 - educazione.naturalistica@venetoagricoltura.org

STAGIONALITÀ

Autunno 2010

DURATA

Modulo 1: 1 giornata

Modulo 2: 2 giorni

Per un totale di 3 giorni

TARGET

Insegnanti di storia, lettere, scienze naturali dalla primaria alla secondaria di secondo grado

COSTI A GUIDA/GRUPPO

Gratuito per gli insegnanti iscritti (massimo 50 iscritti) selezionati sulla base della priorità di iscrizione.



MODULI DI PRENOTAZIONE

Prenotazione, conferma ed erogazione delle proposte didattiche.

1-Modalità di prenotazione/informazione e conferma prenotazione.

Le attività possono essere prenotate via fax o mail utilizzando il **MODULO DI PRENOTAZIONE** allegato al catalogo o scaricabile dal sito www.venetoagricoltura.org seguendo il percorso: "educazione naturalistica" e "offerta didattica".

Attenzione: il MODULO DI PRENOTAZIONE compilato in tutte le sue parti dovrà essere inviato ai recapiti fax o mail riportati nella scheda relativa all'attività a cui si desidera partecipare o per la quale si desiderano informazioni.

Alla spedizione del **MODULO DI PRENOTAZIONE** seguirà un contatto telefonico con l'insegnante richiedente per fornire informazioni generali, definire nello specifico l'attività da svolgere e concordare eventuali esigenze particolari.

La prenotazione sarà convalidata dalla **SCHEDA DI CONFERMA PRENOTAZIONE** alla quale sarà allegato il consenso informato per l'attività didattica presso i Centri di Educazione Naturalistica di Veneto Agricoltura, documento di seguito riportato.

2-Modalità di erogazione, responsabilità e valutazione del servizio

Considerata la complessità delle attività svolte presso i propri Centri di Educazione Naturalistica, Veneto Agricoltura ha attivato specifiche convenzioni con Associazioni o Cooperative alle quali è affidato il compito di realizzare le proposte didattiche raccolte in questo catalogo coinvolgendo Guide naturalistico-ambientali iscritte agli elenchi provinciali.

Le Guide, munite di apposito tesserino di riconoscimento (nome, cognome e Associazione/Cooperativa di appartenenza), accoglieranno gli insegnanti e gli studenti all'ora e nel luogo concordato e si occuperanno del gruppo per l'intera durata dell'attività. Si ricorda che le Guide hanno compito educativo - ludico - naturalistico. La responsabilità ed il controllo degli alunni restano a carico degli Insegnanti che dovranno sempre essere presenti ed attenti.

In funzione del tipo di attività potrà essere consegnato del materiale didattico e/o divulgativo o informativo relativo all'esperienza specifica, al territorio visitato e/o all'attività svolta da Veneto Agricoltura. Al fine di mantenere uno standard di qualità del servizio offerto, per ogni attività, anche in relazione alla tipologia, è stato definito un limite massimo di partecipanti per ciascuna guida riportato nella singola scheda.

Per verificare la buona riuscita della proposta didattica la Guida consegna agli insegnanti una scheda di valutazione per raccogliere indicazioni e suggerimenti per migliorare la qualità del servizio. La scheda compilata in tutte le sue parti dovrà essere riconsegnata alla Guida alla fine della giornata.

Si ringraziano anticipatamente gli Insegnanti per la collaborazione prestata in questa importante fase di valutazione necessaria per verificare se le nostre offerte e le modalità di erogazione risultano gradite agli utenti.

3-Modalità di disdetta.

L'eventuale disdetta per motivi gravi da parte della scuola deve avvenire almeno 5 giorni lavorativi prima della data prevista per l'attività.

LE ATTIVITÀ DI EDUCAZIONE NATURALISTICA: IL CONTRIBUTO FINANZIARIO DI VENETO AGRICOLTURA.

Al fine di favorire la più significativa partecipazione delle Scuole di ogni ordine e grado al programma di educazione naturalistica, oltre a finanziare l'organizzazione, la gestione e il funzionamento dei Centri, Veneto Agricoltura, per ciascuno dei propri Centri di Educazione Naturalistica, ha anche previsto, per l'anno scolastico 2010-2011, la realizzazione di visite guidate interamente gratuite per un totale complessivo di 150 iniziative finanziate e quindi a totale disposizione delle Scuole richiedenti.

Le visite gratuite si svolgeranno, per quanto possibile nel periodo settembre-dicembre 2010 a fronte di richiesta scritta presentata dalle Scuole interessate secondo le modalità descritte nei paragrafi precedenti. Di queste, una parte di visite guidate gratuite saranno riservate a Scuole del territorio prossimo a ciascun Centro (animazione territoriale locale) che riceveranno comunicazione scritta, mentre le restanti iniziative saranno riservate alle altre Scuole del Veneto. Veneto Agricoltura attiverà contatti diretti con le Scuole coinvolte nell'animazione territoriale locale.

Per l'assegnazione delle gratuità si farà riferimento alla data di prenotazione scritta delle visite (via fax o e-mail). Al fine di garantire la partecipazione del maggior numero possibile di Scuole, sarà inoltre assegnata una sola gratuità, corrispondente ad un gruppo classe, per ogni scuola.

Resteranno a totale carico delle Scuole le spese di trasporto sia per il raggiungimento del Centro sia nel caso la visita guidata preveda l'utilizzo di mezzi di trasporto (biciclette, barche, ecc.) oltre ai costi di vitto durante le giornate di attività.

Per tutte le richieste che non rientreranno nel finanziamento messo a disposizione da Veneto Agricoltura, ciascuna scheda di proposta attività prevede un costo di partecipazione a carico della Scuola e che sarà unicamente destinato alla copertura dei costi per la Guida naturalistico ambientale e dei restanti servizi previsti da ciascuna iniziativa.



REGIONE DEL VENETO



Azienda Regionale per i settori Agricolo, Forestale e Agro-Alimentare

Modulo di prenotazione

CATALOGO INIZIATIVE ANNO SCOLASTICO 2010/2011

Da inviare via fax o via mail ai recapiti indicati in ciascuna scheda da lei selezionata. Utilizzare un modulo per ogni attività selezionata.

Proposta didattica (inserire il titolo riportato nella singola scheda):

CODICE ATTIVITÀ (se indicato):

Docente interessato all'iniziativa:

Nome e cognome docente

e-mail

Tel. Fax

Reperibilità: (indicare i giorni e gli orari di reperibilità per favorire il contatto telefonico che seguirà automaticamente all'invio di ogni modulo per concordare in dettaglio i contenuti, le modalità della partecipazione all'iniziativa, particolari necessità e fornire ogni altra informazione utile per programmare adeguatamente l'attività.)

Struttura di appartenenza

Scuola

Indirizzo

CAP Città Prov.

Tel. Fax

e-mail

Partecipanti all'iniziativa

Indicare di seguito il numero di studenti, insegnanti ed eventuali accompagnatori che si presume di coinvolgere nell'attività:

n° classi n° totale alunni/studenti

n° totale insegnanti

Eventuali accompagnatori (esclusi gli insegnanti) No Si (indicare quanti

Tra i partecipanti ci sono portatori di handicap motori? No Si (indicare quanti

Preso visione dell'informativa ai sensi del D.Lgs. 196/03 **acconsento** **non acconsento** **al trattamento dei miei dati secondo quanto riportato.**

FIRMA

Data prenotazione

timbro e firma del richiedente

Informativa ai sensi del D. Lgs. 196/03.

Desideriamo informarla che ai sensi del Decreto Legislativo del 30.06.2003 n. 196 – Codice in materia di protezione dei dati personali – il trattamento dei suoi dati sarà effettuato nel rispetto dei principi di correttezza, liceità e trasparenza, di tutela della riservatezza e dei suoi diritti.

La scrivente Azienda informa ai sensi dell'art. 13 del suddetto decreto che:

1. i dati da lei forniti verranno trattati in relazione alle esigenze contrattuali ed ai conseguenti adempimenti dalle stesse derivanti, nonché per una efficace gestione dei rapporti;
2. il trattamento e la conservazione dei dati sarà effettuato mediante l'ausilio di mezzi e strumenti informatici e/o cartacei, secondo le modalità atte a garantire l'integrità, la sicurezza e la riservatezza;
3. il conferimento dei dati è obbligatorio per l'assolvimento degli obblighi di legge e/o contrattuali; l'eventuale rifiuto a fornire tali dati comporterà la mancata esecuzione del contratto, la mancata prosecuzione del contratto;
4. ferme restando le comunicazioni effettuate in esecuzione di obblighi di legge, i dati potranno essere comunicati a soggetti esterni che hanno rapporti di collaborazione con la scrivente;
5. il titolare del trattamento dei dati è Veneto Agricoltura - Viale dell'Università, 14 - 35020 Legnaro (PD) nella persona del suo rappresentante legale;
6. i dati verranno trattati per tutta la durata del rapporto instaurato e anche successivamente per quanto indicato al punto 1 e per l'eventuale invio di materiale informativo relativo all'attività della scrivente azienda.

Le sono riconosciuti i diritti di cui all'art 7 ed in particolare il diritto di accedere ai propri dati personali, di chiedere la rettifica, l'aggiornamento e la cancellazione, se incompleti, erronei o raccolti in violazione alla legge, nonché di opporsi al trattamento per motivi legittimi.

Consenso informato per l'attività didattica presso i Centri di Educazione Naturalistica di Veneto Agricoltura in convenzione con [nome Cooperativa/Associazione]

Sono stato informato/a che qualsiasi attività didattica o escursione prevede le seguenti condizioni generali:

NUMERO DI PARTECIPANTI O COMPOSIZIONE DEL GRUPPO: il numero di bambini o ragazzi coinvolti nella singola proposta didattica è fissato in funzione del tipo di attività e delle caratteristiche del territorio visitato con un limite massimo di __ bambini o ragazzi per Guida (il limite massimo è indicato in ciascuna scheda attività). Oltre tale limite è prevista la presenza di altre Guide.

RESPONSABILITÀ: tutte le attività sono coperte da assicurazione. Si ricorda che le Guide hanno compito educativo - naturalistico. La responsabilità ed il controllo degli alunni sia a scuola che durante l'escursione restano a carico degli Insegnanti che dovranno sempre essere presenti ed attenti. Gli insegnanti sono responsabili della disciplina del gruppo e aiutano la guida nell'attività didattica partecipando attivamente se richiesto.

Gli insegnanti accompagnatori dovranno informare gli alunni e i genitori in merito a: 1) abbigliamento e attrezzatura; 2) farmaci ed allergie; comportamenti da tenere durante l'uscita e divieti; 4) informazioni generali sull'ambiente visitato

ABBIGLIAMENTO: si consigliano vestiti comodi e sportivi indossati a strati (tecnica della cipolla) piuttosto che indumenti pesanti ed ingombranti; scarponi o pedule con suola adatta a suoli accidentati - suola a "carro armato" scolpita - (sconsigliate suole lisce in cuoio- gomma e scarpe con tacco); giacca a vento, k-way o mantella in caso di pioggia; guanti e berretto di lana per escursioni invernali o in alta quota; cappello o bandana per il sole; stivali di gomma per escursioni in ambienti umidi o che prevedano il guado di torrenti; pantaloni lunghi e magliette con maniche lunghe per ridurre il rischio di punture di insetto, zecche, morsi e graffi. Si consiglia di portare alcuni indumenti di ricambio. Se l'attività prevede l'osservazione della fauna sono da evitare colori vivaci che possono disturbare gli animali.

ATTREZZATURA: zainetto o altro tipo di borsa con due spallacci (sconsigliate borse a tracolla o con manici); borraccia o altra riserva di acqua; merenda o pranzo al sacco (se previsto). Si consigliano alimenti leggeri e di facile assimilazione. Ghettoni e bastoncini per le uscite con le ciaspe. Pila per le uscite in notturna. Occhiali da sole, crema solare, macchina fotografica e binocolo, notes e penna per appunti a discrezione dei partecipanti in funzione del tipo di uscita, della stagionalità e degli interessi personali. Sacchetto per la raccolta dei rifiuti da riporre una volta riempito nello zaino o negli appositi cestini di raccolta.

FARMACI, ALLERGIE, PATOLOGIE PARTICOLARI, PRESENZA DI PERSONE CON DEFICIT MOTORI: la presenza di soggetti allergici, con patologie particolari o con deficit motori dovrà essere comunicata alla Segreteria della cooperativa ed alla Guida. I soggetti allergici parteciperanno provvisti dei farmaci necessari. Eventuali farmaci salvavita o simili dovranno essere portati nello zaino. Creme contro le punture di insetti.

COMPORTEMENTI DA TENERE DURANTE L'USCITA E DIVIETI. Nell'ambito della visita va rispettata la segnaletica di obbligo o divieto presente. Seguire sempre le indicazioni ed il percorso della Guida; questo comportamento limita il rischio di incontri spiacevoli con rettili ed insetti o il transito in luoghi non sicuri (buche, terreno sconnesso, ecc). Nei passaggi più stretti, in rilievo rispetto al terreno e/o con condizioni atmosferiche avverse (pioggia-terreno bagnato) è necessario procedere ordinatamente senza correre.

La Guida apre il gruppo, valuta il ritmo più adatto da seguire, i momenti di sosta per osservare l'ambiente circostante o per riposare. In caso di incidente, infortunio, malore, puntura di insetto o morso di animale è necessario avvisare immediatamente la Guida.

In caso di incendio o di emergenza di qualsiasi tipo si deve sempre fare riferimento alla Guida.

È vietato: accendere fuochi, far uso di utensili con lama o taglienti (coltelli, etc.), allontanarsi dal gruppo in modo autonomo, seguire sentieri non segnati, abbandonare rifiuti, bere acqua non potabile, mangiare frutti e bacche raccolti in ambiente, assumere bevande alcoliche.

INFORMAZIONI GENERALI SULL'AMBIENTE VISITATO. Si ricorda che le visite in ambiente necessitano comunque di attenzione per le caratteristiche stesse dei luoghi visitati: terreni sconnessi, presenza di buche, superfici scivolose, presenza animali. Queste caratteristiche non presentano comunque un pericolo per i fruitori se si rispettano le semplici regole di comportamento sopra riportate. Imparare a frequentare ambienti diversi da quello urbano fa parte dell'esperienza.



REGIONE DEL VENETO



VENETO AGRICOLTURA
Azienda Regionale per i settori Agricolo, Forestale e Agro-Alimentare

ISCRIZIONE CORSI DI FORMAZIONE AGGIORNAMENTO E SEMINARI PER INSEGNANTI

Per iscriversi ai corsi di formazione-aggiornamento e seminari per insegnanti i cui programmi, sedi e date verranno pubblicati nel sito www.venetoagricoltura.org seguendo il percorso: "educazione naturalistica" e "offerta didattica" è necessario compilare la/e scheda/e di adesione per l'attività cui si è interessati ed inviarla via fax o e-mail (le schede sono scaricabili dal sito di Veneto Agricoltura) indicando la sede. È possibile partecipare ad una sola sede per ciascun corso/seminario.

Scheda di preadesione

Corso di Aggiornamento Alberi del Veneto
Classificare foglie, fiori ed alberi

Da inviare a: Veneto Agricoltura
Settore Divulgazione Tecnica, Formazione Professionale ed Educazione Naturalistica
Unità Complessa Educazione Naturalistica
Viale dell'Università, 14 - Agripolis - 35020 Legnaro (Pd)
Tel 049 8293760 - Fax 049 8293815
Adesioni anche via e-mail: educazione.naturalistica@venetoagricoltura.org
entro una settimana dall'inizio del corso scelto.

Cognome Nome

Indirizzo privato

Città CAP Prov.

Tel. /Cell. (raggiungibile in orario di ufficio)

e-mail

Professione

Titolo di studio

Scuola di appartenenza

Indirizzo Scuola

Città CAP Prov.

Codice attività: AV01

Intendo partecipare al corso:


- PADOVA BELLUNO VENEZIA TREVISO ROVIGO VERONA VICENZA

In mancanza di comunicazione dall'ufficio, le iscrizioni si ritengono accettate.

FIRMA.....

Autorizzo Veneto Agricoltura ad inserire i miei dati nelle liste per l'invio di materiale informativo, pubblicitario o promozionale. In ogni momento a norma dell'art. 13 D.lg. 196/2003, potrò avere accesso ai miei dati, chiederne la modifica o la cancellazione oppure oppormi al loro utilizzo scrivendo a: Veneto Agricoltura - Settore Divulgazione Tecnica e Formazione Professionale - Viale dell'Università 14 - 35020 Legnaro (PD).

- SI NO FIRMA.....



REGIONE DEL VENETO



VENETO AGRICOLTURA
Azienda Regionale per i settori Agricolo, Forestale e Agro-Alimentare

Scheda di preadesione

Seminario

Bioversita', un approccio operativo

Da inviare a: Veneto Agricoltura
Settore Divulgazione Tecnica, Formazione Professionale ed Educazione Naturalistica
Unità Complessa Educazione Naturalistica
Viale dell'Università, 14 - Agripolis - 35020 Legnaro (Pd)
tel. 049 8293760 – fax 049 8293815
Adesioni anche via e-mail: educazione.naturalistica@venetoagricoltura.org
entro una settimana dall'inizio del seminario scelto.

Cognome Nome

Nato a il

Indirizzo

Città CAP Prov.

Tel. /Cell. (raggiungibile in orario di ufficio)

e-mail

Professione

Titolo di studio

Ente di appartenenza

Codice attività: AV02

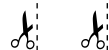
Intendo partecipare al seminario:

- Centro di Educazione Naturalistica Bosco Nordio – Sant'Anna di Chioggia (Ve)
- Centro di Educazione Naturalistica Dogana Vecchia - Selva di Progno (Vr)

FIRMA.....

Autorizzo Veneto Agricoltura ad inserire i miei dati nelle liste per l'invio di materiale informativo, pubblicitario o promozionale. In ogni momento a norma dell'art. 13 D.lg. 196/2003, potrò avere accesso ai miei dati, chiederne la modifica o la cancellazione oppure oppormi al loro utilizzo scrivendo a: Veneto Agricoltura - Settore Divulgazione Tecnica e Formazione Professionale - Viale dell'Università 14 - 35020 Legnaro (PD).

- SI NO FIRMA.....





REGIONE DEL VENETO



Azienda Regionale per i settori Agricolo, Forestale e Agro-Alimentare

Scheda di preadesione

Corso

La preistoria dell'alto trevigiano: l'uomo e la natura raccontano

Da inviare a: Veneto Agricoltura

Settore Divulgazione Tecnica, Formazione Professionale ed Educazione Naturalistica

Unità Complessa Educazione Naturalistica

Viale dell'Università, 14 - Agripolis - 35020 Legnaro (Pd)

Tel 049 8293760 - Fax 049 8293815

Adesioni anche via e-mail: educazione.naturalistica@venetoagricoltura.org

entro 30 giorni dall'inizio del corso scelto.

Cognome Nome

Indirizzo privato

Città CAP Prov.

Tel. /Cell. (raggiungibile in orario di ufficio)

e-mail

Professione

Titolo di studio

Scuola di appartenenza

Indirizzo Scuola

Città CAP Prov.

Codice attività: AC01

In mancanza di comunicazione dall'ufficio, le iscrizioni si ritengono accettate.

FIRMA

Autorizzo Veneto Agricoltura ad inserire i miei dati nelle liste per l'invio di materiale informativo, pubblicitario o promozionale. In ogni momento a norma dell'art. 13 D.lg. 196/2003, potrò avere accesso ai miei dati, chiederne la modifica o la cancellazione oppure oppormi al loro utilizzo scrivendo a: Veneto Agricoltura - Settore Divulgazione Tecnica e Formazione Professionale - Viale dell'Università 14 - 35020 Legnaro (PD).

SI NO FIRMA

SCHEDA DI PREADESIONE





PUBBLICAZIONI

Tutta la produzione editoriale di Veneto Agricoltura è consultabile nel sito www.venetoagricoltura.org (Menù di sinistra alla voce "Formazione Convegnistica ed Editoria" - "Catalogo Editoriale").

Modalità di distribuzione.

Le più recenti pubblicazioni sono inoltre disponibili in formato pdf.
Le pubblicazioni vengono esclusivamente distribuite per spedizione postale gratuita con il versamento in contrassegno di un contributo forfetario per spese di spedizione effettuata da ditta convenzionata esterna pari a € 6,00 per ogni copia di libro, CD o videocassetta richiesta, e a € 0,50 per ogni opuscolo o per ogni scheda divulgativa.

Come ordinare le pubblicazioni.

- Compilare on-line il modulo disponibile dalla pagina web dedicata a ciascuna pubblicazione.
- Richieste per e-mail, lettera o fax a:
Veneto Agricoltura - Centro di Informazione Permanente - Corte Benedettina
via Roma 34, 35020 Legnaro (PD)
fax 049/8293909
divulgazione.formazione@venetoagricoltura.org

INDICANDO SEMPRE: TITOLO - CODICE E TUTTI GLI ESTREMI ANAGRAFICI E POSTALI PER LA SPEDIZIONE.

Per maggiori informazioni.

Settore Divulgazione Tecnica, Formazione Professionale ed Educazione Naturalistica
via Roma, 34 - 35020 Legnaro (PD)
tel. 049/8293920
fax 049/8293909
e-mail: divulgazione.formazione@venetoagricoltura.org

Modulo d'ordine pubblicazioni

Da inviare via fax o via mail ai recapiti indicati

Il sottoscritto
 Residente in via
 CAP Città Prov.
 Tel. Fax
 e-mail
 Professione
 C.F./Partita IVA (obbligatoria per motivi fiscali per CD,VHS e DVD)
 Scuola di appartenenza

Richiede le seguenti pubblicazioni edite da Veneto Agricoltura:

TITOLO	CODICE	NR COPIE	TOTALE CONTRIBUTO SPESE DI SPEDIZIONE €

Data, Firma

I dati sono raccolti da Veneto Agricoltura per attività istituzionali in conformità a quanto previsto dal Dlgs n. 196/2003 "Codice in materia di protezione dei dati personali". L'invio della presente costituisce consenso in forma specifica e documentata a trattare i dati indicati nei limiti esposti

Data, Firma






Il Monte Cesen - Foresta Regionale della sinistra Piave

AA.VV. | 2008 | scheda | cod.E309

Questo depliant offre una sintetica e pratica descrizione degli aspetti naturalistici, storico-culturali e turistici della Foresta Regionale della Sinistra Piave, area tra le province di Treviso e Belluno gestita da Veneto Agricoltura. Articolata nelle sezioni "fauna, gestione forestale, geologia, storia, vegetazione, alpeggio", fornisce anche informazioni sui prodotti tipici della zona e notizie su percorsi didattici e itinerari naturalistici.

Pubblicazione edita da Veneto Agricoltura in collaborazione con Regione del Veneto, Provincia di Treviso, Comunità Montana Prealpi Trevigiane ed Enti Locali dell'area.



La foresta di Giazza

G. De Franceschi, S. Benincà | 2007, ristampa | libro | cod. E212

Fonte di informazioni e di notizie di facile consultazione, ma anche strumento concreto per imparare ad osservare con occhio attento la Foresta di Giazza: questo libro presenta alcuni itinerari e propone percorsi di osservazione e laboratori di geologia, botanica e fauna; viene infine considerata la presenza dell'uomo con il lavoro, la cultura e l'impatto sul paesaggio. È stato anche ristampato il depliant La foresta di Giazza cod. E243 breve sintesi del libro omonimo.



Piccola guida per riconoscere 100 fiori dei boschi e delle siepi del Veneto

G. Busnardo | 2007 | libro | cod. E116

Questa nuova pubblicazione dedicata a far conoscere cento fiori tipici dei nostri boschi e delle nostre siepi con una originale impostazione che consente anche di individuare le principali formazioni boschive del territorio regionale, illustrate con agili schede per visitare i siti maggiormente significativi di ciascun bosco considerato.

Realizzato da Veneto Agricoltura con il contributo della Regione del Veneto - Assessorato alle Politiche dell'Occupazione, della Formazione, dell'Organizzazione e delle Autonomie Locali.



Feste degli alberi - appunti, didattica, attività

AA.VV. | 2007 | opuscolo | cod. E203

Quest'opuscolo, utile allo studio ma con proposte di divertenti giochi e attività ludiche, è dedicato ai ragazzi delle scuole elementari e medie per avvicinarsi al mondo degli alberi, imparare a riconoscerne i segreti e a scoprirne le utilità fondamentali. È inoltre un valido supporto alle "Feste degli Alberi", proposte da anni da Veneto Agricoltura alle scuole.

Confini d'Acqua - Ambienti naturali costieri tra Veneto e Slovenia

AA.VV. | 2006 | opuscolo | cod. E1181

Con questo opuscolo, realizzato nell'ambito dell'Iniziativa Comunitaria INTERREG IIIA PHARE Italia/Slovenia, vi invitiamo a scoprire l'Oasi di Ca'Mello nel Delta del Po, Bosco Nordio, Valle Vecchia di Caorle e la Riserva di Val Stagnon a Capodistria, perché la conoscenza possa favorire un'integrazione durevole e sostenibile tra uomo e ambiente.



Guida al giardino botanico alpino "Giorgio Lorenzoni"

AA.VV. | 2006 | libro | cod. E152

Un pratico quaderno ad anelli, dalla finalità educativa e divulgativa, che offre la possibilità di conoscere il patrimonio ecologico e i sentieri naturalistici del giardino botanico alpino "Giorgio Lorenzoni" presso il Centro Educazione Naturalistica Del Cansiglio di Veneto Agricoltura.



- Il Monte Baldo

AA.VV. | 2008, ristampa | opuscolo | cod. E315

- Giardino Botanico Alpino Montecorno

AA. VV. | 2004 | opuscolo | cod. E88

- Valle Vecchia

AA. VV. | 2008, ristampa | opuscolo | cod. E316

- Bosco Nordio

AA. VV. | 2008, ristampa | opuscolo | cod. E159

- La foresta del Cansiglio

AA.VV. | 2008, ristampa | depliant | cod. E313

Sintetiche e pratiche presentazioni degli aspetti naturalistici, storico-culturali e turistici di altrettante aree di rilevanza ambientale della nostra regione. Vengono fornite notizie su fauna, flora, geologia, presenza e interventi antropici, integrate con utili informazioni per la visita delle stesse.



I licheni del Cansiglio. Biomonitoraggio e gestione selvicolturale

M. Dalle Vedove, J. Nascimbene, E. Piutti | 2004 | opuscolo | cod. E26


In un progetto svolto nella Foresta Regionale del Cansiglio, Veneto Agricoltura ha voluto monitorare i licheni, importanti indicatori ambientali. In questo opuscolo: biologia, significato ecologico e relazioni con la vita dell'uomo.



Piccola guida per riconoscere 50 alberi del Veneto

G. Busnardo | 2002 | libro | cod. E161

Una guida per le scuole per imparare ad osservare e riconoscere gli alberi del Veneto.



Le stagioni del Cansiglio

L. De Martin, B. De Luca | 2001 | libro | cod. E160

Attraverso l'alternarsi delle stagioni alla scoperta della storia, della fauna e della flora della Foresta del Cansiglio. Completa la pubblicazione un'appendice con schede utili ad un percorso didattico per le scuole.



Attraverso il Veneto

AA.VV. | 2008 | libro | cod.E241

A conclusione del terzo e ultimo ciclo dell'Iniziativa Comunitaria Leader, la "fotografia" delle attività realizzate dagli otto GAL veneti nell'ultimo triennio, collocata nell'ambiente culturale, storico e territoriale nel quale ogni Gruppo ha operato: un vero e proprio viaggio virtuale nelle aree rurali interessate dal progetto.

Pubblicazione edita da Veneto Agricoltura – Settori "Studi Economici" e "Divulgazione tecnica e Formazione Professionale" – con il contributo della Regione Veneto (Misura 4.1 Complemento di Programmazione Iniziativa Comunitaria Lead+ 2000/2006).



Agrobiotecnologie: diffusione delle informazioni per una scelta consapevole

AA.VV. | 2004 | libro | cod. E62

Con questo libro c'è l'intento di trasmettere al lettore le conoscenze di base affinché possa trarre le proprie conclusioni sul tema della Biotecnologia senza pregiudizi, cercando così di avvicinare il mondo scientifico a quello pubblico.




Il giardino fitoalimurgico per la valorizzazione delle piante spontanee

AA.VV. | 2008 | scheda | cod. E314

Alimurgia, la scienza che ricerca "quanto può essere utile in caso di emergenza alimentare". Anche se oggi non abbiamo più questo problema, valorizzare le piante spontanee e i loro usi in cucina è un'importante operazione culturale e salvaguarda la biodiversità.. Questa scheda li illustra e ne descrive le tecniche di impianto e di manutenzione.

Pubblicazione edita da Veneto Agricoltura – Settore Centri Sperimentali - in collaborazione con Università di Padova -Dipartimento di Agronomia Ambientale e Produzioni Vegetali - e CNR – Istituto di Biologia Agroambientale e Forestale.



Avicoli Veneti. Progetto CO.VA. - Interventi per la Conservazione e la Valorizzazione di razze avicole locali venete

M. Baruchello, M. Cassandro | 2007 | scheda (ristampa) | cod. E266

La scheda descrive le caratteristiche di alcune razze avicole venete meritevoli di tutela e di valorizzazione: per la loro rusticità, resistenza a malattie e per aspetti storico-culturali e potenzialità produttive sono oggetto di conservazione e di studio nell'ambito del Progetto CO.VA., attivato da Veneto Agricoltura per conto della Regione Veneto.

Pubblicazione realizzata da Veneto Agricoltura, Settore Ricerca e Sperimentazione Agraria e Ittica, progetto "Tipizzazione genetica e qualità dei prodotti delle razze avicole del Veneto".



Guida pratica al compostaggio domestico

E. Ussia | 2001 | opuscolo | cod. SC27

Guida pratica di facile consultazione per capire e mettere in atto le semplici regole per ottenere un compost di qualità anche fra le mura domestiche.



Gli anatidi nel Delta del Po

E. Verza, M. Bottazzo | 2005 | scheda | cod. E123

I risultati dell'attività di monitoraggio della presenza di anatidi nella parte veneta del Delta del Po tra il 2002 e il 2005; indagine coordinata dall'Ufficio Faunistico di Veneto Agricoltura in collaborazione con la Provincia di Rovigo e l'Associazione Faunisti Veneti.



Leader + 2000/2006

AA.VV. | 2008 | libro | cod. E242

Il volume (quaderno ad anelli aggiornato al 2008), comprendente diverse schede riepilogative delle precedenti programmazioni Leader, presenta i principali progetti realizzati dagli otto GAL veneti nel periodo 2000/2006 (+2).

Pubblicazione edita da Veneto Agricoltura con il contributo della Regione Veneto (Misura 4.1 Complemento di Programmazione Iniziativa Comunitaria Leader+ 2000/2006)

INDICE DEGLI ARGOMENTI

CARO INSEGNANTE	PG 03
CHI È VENETO AGRICOLTURA	PG 04
CHI È IL SETTORE DIVULGAZIONE TECNICA, FORMAZIONE PROFESSIONALE ED EDUCAZIONE NATURALISTICA	PG 05
COS'È RETE NATURA 2000	PG 06
RETE NATURA 2000 E I CENTRI DI EDUCAZIONE NATURALISTICA	PG 07
PARTENARIATO E SCELTA ORGANIZZATIVA	PG 16
EDUCAZIONE NATURALISTICA: LE PROPOSTE DIDATTICHE	PG 20
EDUCAZIONE AGROALIMENTARE: LE PROPOSTE DIDATTICHE	PG 70
EDUCAZIONE ALL'EUROPA: LE PROPOSTE DIDATTICHE	PG 82
FORMAZIONE E AGGIORNAMENTO DEGLI INSEGNANTI: LE PROPOSTE DI CORSI E SEMINARI	PG 90
MODULI DI PRENOTAZIONE	PG 98
PUBBLICAZIONI	PG 108

COLOPHONE

Il catalogo delle *Attività Didattiche per la Scuola, anno scolastico 2010/2011* è stato realizzato da un gruppo di lavoro coordinato da Franco Norido cui hanno partecipato: Giovanna Bullo, Simonetta Mazzucco, Elena Piutti, Vittorio de Savorgnani, Silvia Ceroni, Alessandra D'Orazio, Renzo Michieletto e Cinzia Varotto di Veneto Agricoltura.

Pubblicazione edita da:

Veneto Agricoltura
Azienda Regionale per i Settori Agricolo,
Forestale ed Agroalimentare
Viale dell'Università, n. 14 - Agripolis
35020 Legnaro (PD)
Tel. 049 8293711 - Fax 049 8293815
E-mail: info@venetoagricoltura.org
Sito internet: www.venetoagricoltura.org

Realizzazione editoriale:

Veneto Agricoltura
Azienda Regionale per i Settori Agricolo,
Forestale ed Agroalimentare
Coordinamento Editoriale: Franco Norido, Giovanna Bullo, Simonetta Mazzucco,
Elena Piutti, Vittorio de Savorgnani, Silvia Ceroni
Settore Divulgazione Tecnica, Formazione Professionale ed Educazione Naturalistica
Via Roma, 34 - 35020 Legnaro (PD)
Tel. 049 8293920 - Fax 049 8293909
e-mail: divulgazione.formazione@venetoagricoltura.org

PROGETTO GRAFICO:

Cristian Compagno

È consentita la riproduzione di testi, grafici e tabelle citando gli estremi della pubblicazione.

ISBN 978-88-2567-050-8



9 788825 670509