E | T | I | F | O | R

valuing nature

Il Gruppo Operativo Brenta 2020

Governance e Pagamenti per Servizi Ambientali per il miglioramento quali-quantitativo della risorsa idrica

Alessandro Leonardi (Etifor) Davide Pettenella (TESAF-UNIPD)

SPIN-OFF DELL' UNIVERSITÀ DI PADOVA

Università degli Studi di Padova

Perché intervenire?

- **30%** dell’acqua potabile della Regione Veneto
- Nuovi prelievi post PFAS
- **Nuovi vincoli**
- Quale ruolo per le AFI e l’agricoltura?

(Fonte: Veneto Acque, 2016)

Uno sguardo all’innovazione

Dalle infrastrutture grigie a quelle verdi

Un trend globale di aumento degli investimenti, «la depurazione e le tubazioni non sono più sufficienti per assicurare la risorsa idrica»

Uno sguardo all’innovazione

Esempi di infrastrutture verdi

Aree umide e risorgive

Aree Forestali di Infiltrazione

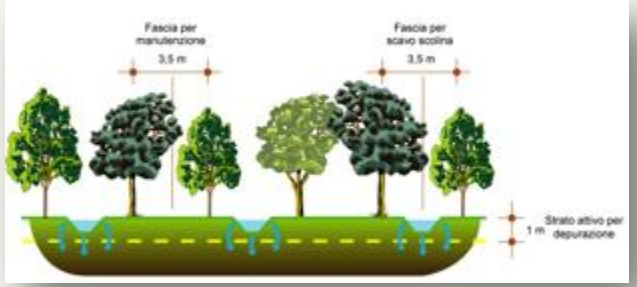

Aree per la fitodepurazione

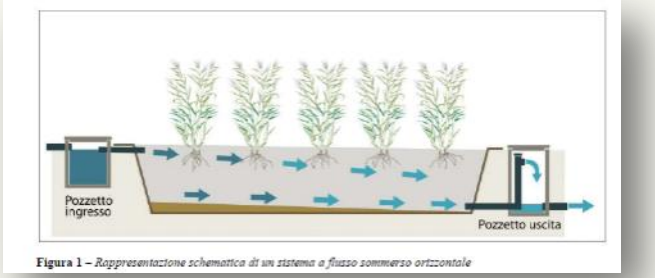

Figura 1 – *Rappresentazione schematica di un sistema a flusso sommerso orizzontale*

Uno sguardo all’innovazione

Come vengono finanziate in Italia e in Europa?

- Fondi pubblici o sponsor privati
- Investimenti da parte delle aziende del servizio idrico
- % sull’utile aziendale
- Tariffe *ad hoc e PES privati*

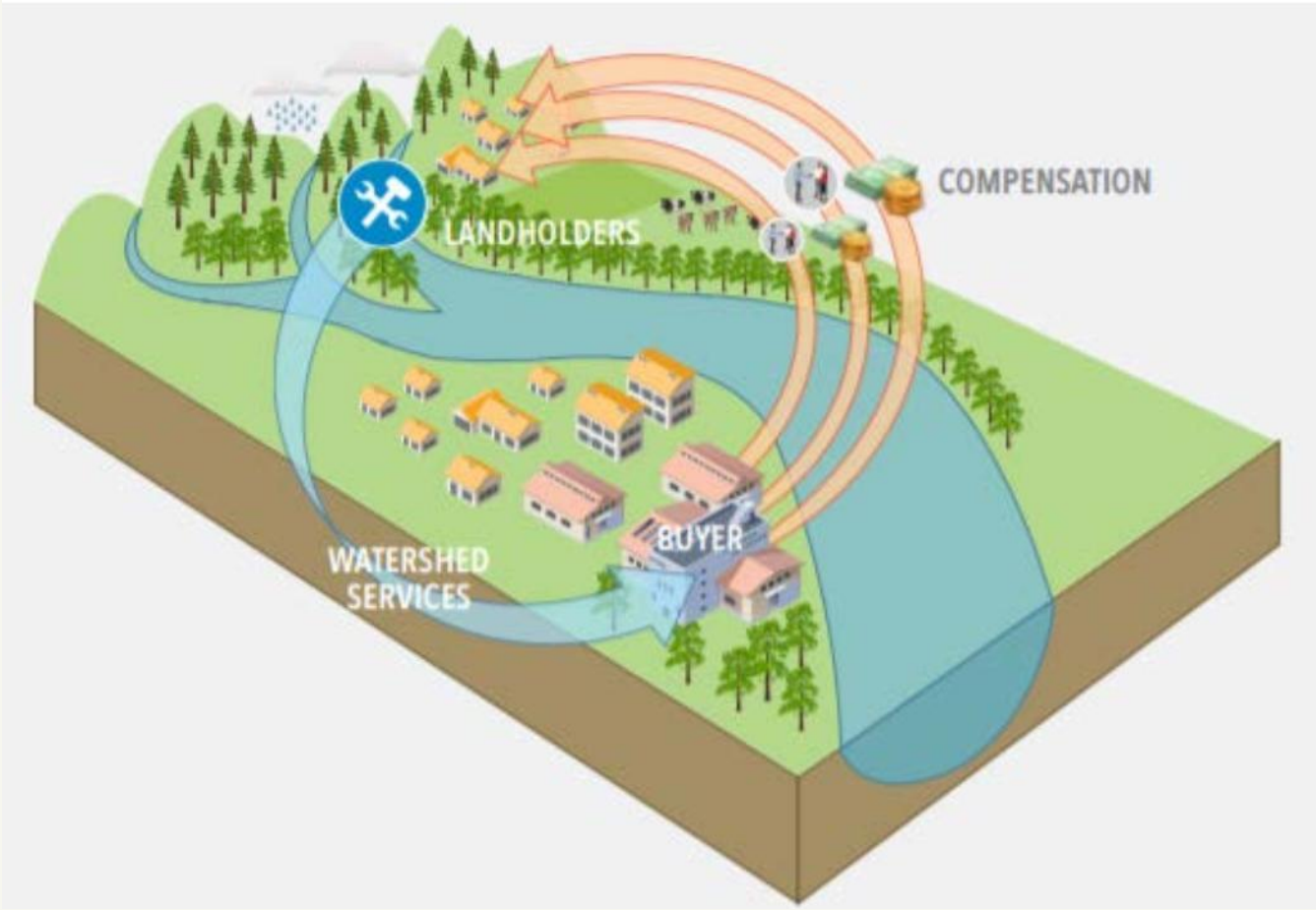

Uno sguardo all’innovazione

Cosa dice la nuova normativa in materia?

- **Art. 9 Direttiva Acque**, recepito dal **Decreto 39/2015** sancisce il principio «**chi inquina/usa paga**» nella gestione del servizio idrico

- **Delibera ARERA, 664/2015/R/IDR,** identifica i criteri per esplicitare il **Costo Ambientale e della Risorsa** nei piani di investimento, e individua tra gli Oneri locali:

«l’attuazione di specifiche misure connesse alla tutela e alla produzione delle risorse idriche o alla riduzione/eliminazione del danno ambientale…».

Stima dei costi ambientali del servizio idrico

Basati sul costo delle opere di compensazione per mitigare gli impatti ambientali

Ministero Ambiente, 2016

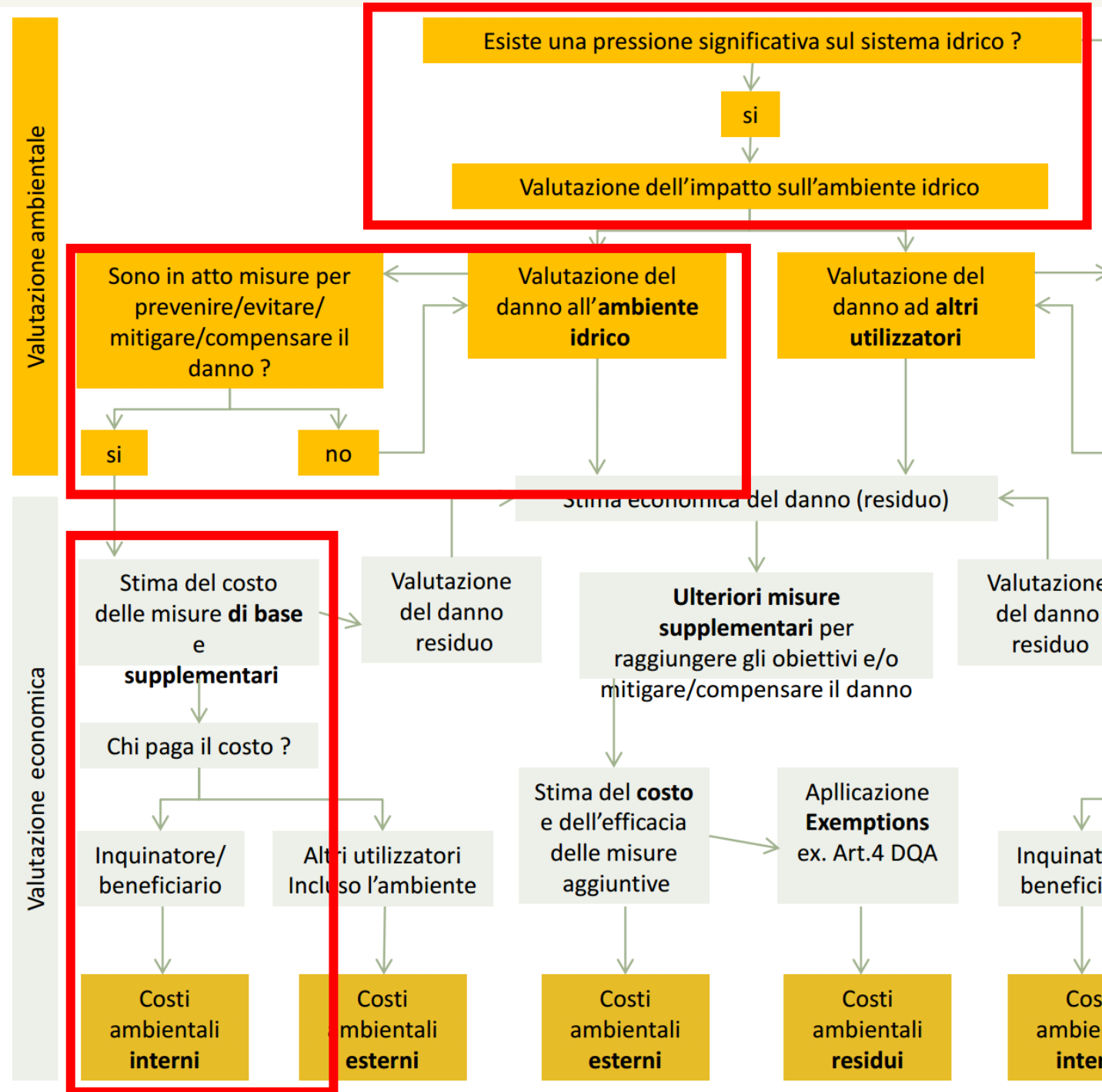

Quali impatti?

Abbassamento falda dovuto agli emungimenti

Veneto Acque, 2014

- 10-20 cm
- 20-30 cm
- 30-40 cm
- 40-50 cm
- +50 cm

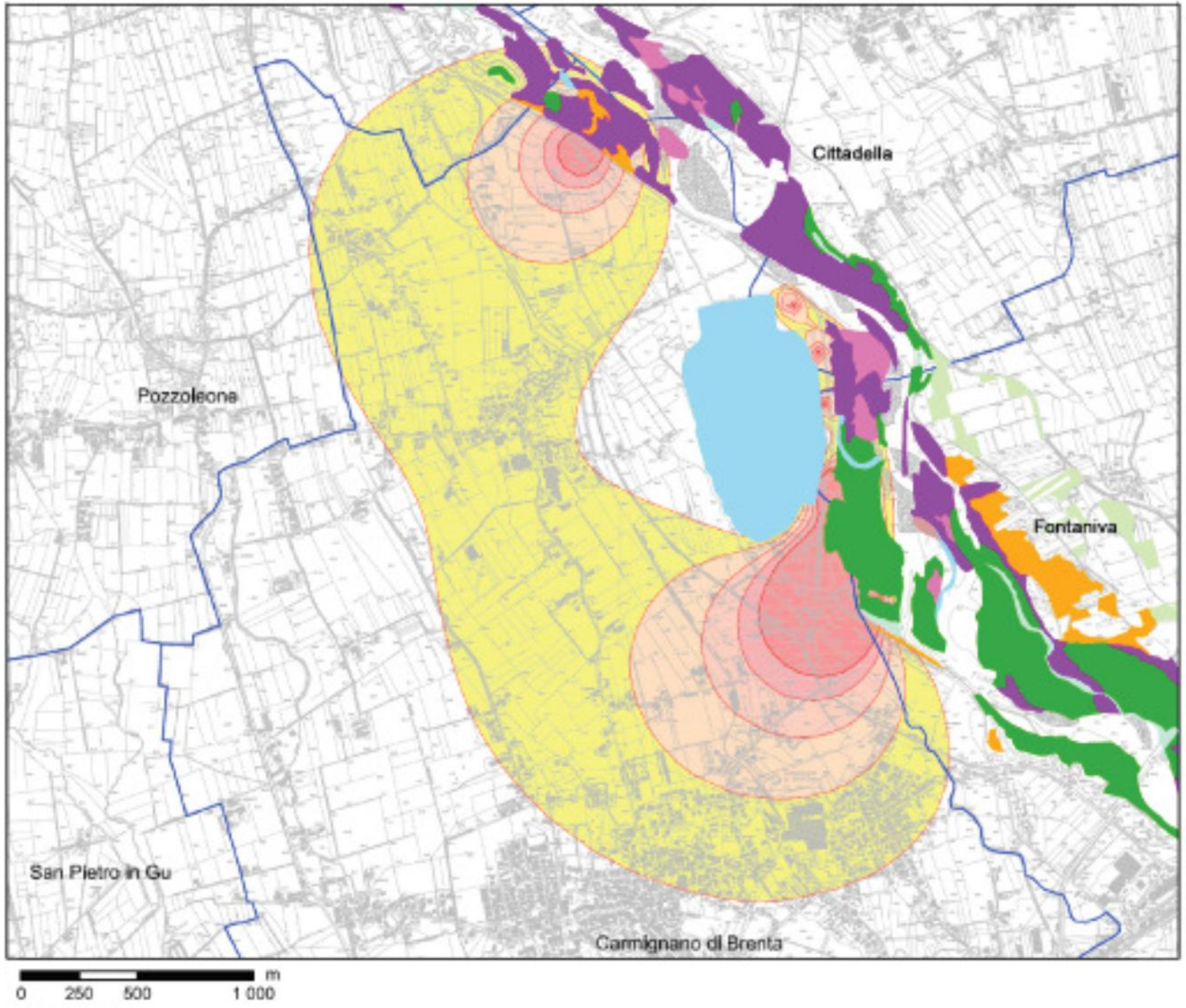

Le AFI per mitigare e compensare l’impatto dei prelievi

- AFI ma non solo…
- Necessità di identificare un modello di pagamento «governance e flusso economico»

Governance, capitale sociale e Pagamenti per Servizi Ambientali per il miglioramento quali-quantitativo della risorsa idrica del Medio Brenta

- ***Governance*:** chiarire i rapporti tra gli enti e renderli efficienti
- **Capitale sociale:** migliorare la qualità e la frequenza delle relazioni tra gli enti
- **Pagamenti per Servizi Ambientali:** creare un meccanismo di finanziamento innovativo per gli investimenti ambientali rivolti alla conservazione dell'acqua e della biodiversità, integrando agricoltura, natura e turismo.

Gli attori GRUPPO OPERATIVO

1° fase 2017

ETRA Futuro sostenibile

COLDIRETTI VENETO

ETIFOR valuing nature

agrifloor

bosco limite natura fuori porta

A.I.C. Brenta

veneto acque

Consorzio di bonifica BRENTA

+ AFI del Consorzio

Università degli Studi di Padova

2° Fase 2018

VENETO AGRICOLTURA

Gruppo Operativo “allargato”

Facebook 1500 persone sul brenta

UN PARCO PER IL FIUME BRENTA!

Contratto di FIUME BRENTA

Sponsor

FONDAZIONE G.E.GHIRARDI ONLUS

SGAMBARO 100% GRANO DURO ITALIANO

girolibero.it vacanze facili in bicicletta

FSC FORESTS FOR ALL FOREVER

Donors

PSR Veneto 2014-2020

Life

Comuni che co-finanziano

- **Carmignano di Brenta**
- Cittadella
- Fontaniva
- Nove
- San Giorgio in Bosco
- Campo San Martino

Attività del primo anno

- **Incontri ed eventi:** *1 di lancio, 12 con enti locali, 2 con agricoltori, 20 con i Comuni rivieraschi*
- **Studio di fattibilità** *per l'applicazione della nuova normativa in materia di investimenti in attività di ricarica e salvaguardia delle aree di captazione*
- **Analisi delle fonti di finanziamento** *pubblico e privato e progettazione*
- **Identificazione e animazione degli agricoltori** *per incentivare le pratiche innovative (AFI, etc.)*
- Informazione, comunicazione e **animazione del territorio**

Meccanismo innovativo di finanziamento

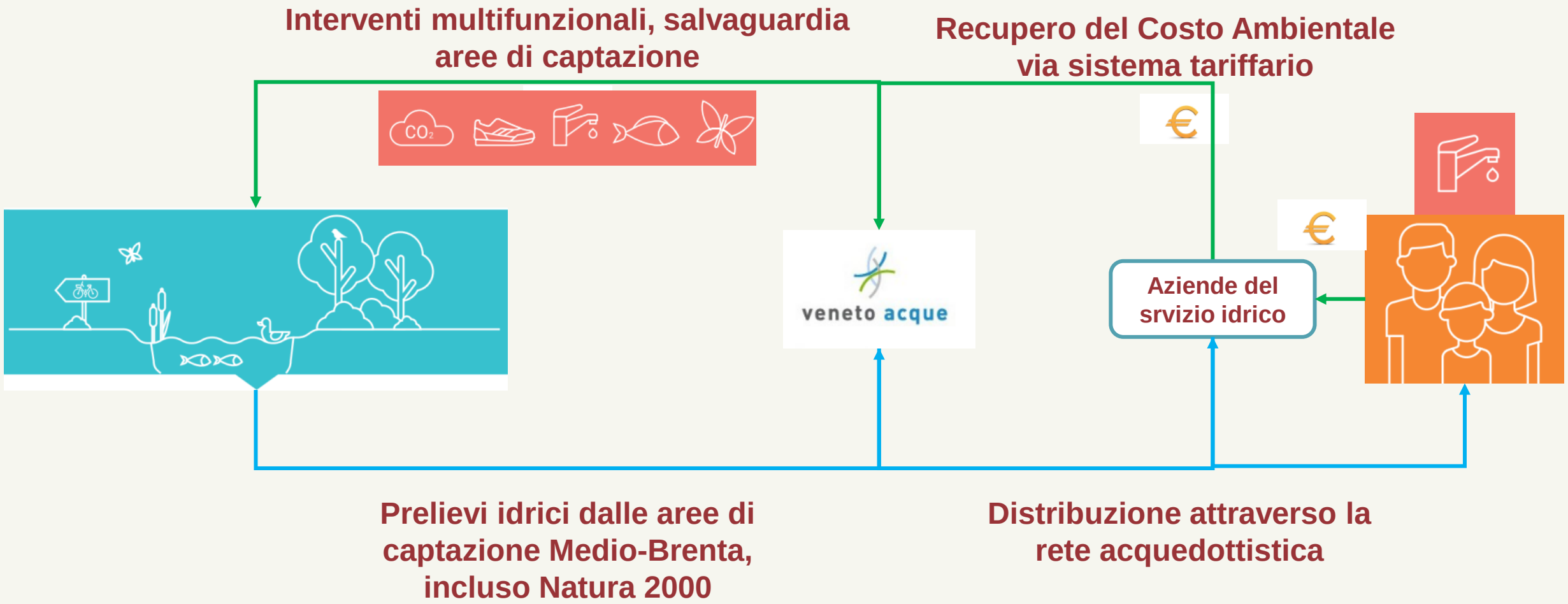

LIFE BRENTA 2020

PROMUOVERE LA BUONA GOVERNANCE E GLI SCHEMI INNOVATIVI DI FINANZIAMENTO PER LA CONSERVAZIONE DELLA BIODIVERSITÀ E DELLA RISORSA IDRICA DEL MEDIO-BRENTA

ETRA - ETIFOR - Carmignano di Brenta – Veneto Agricoltura – Università di Padova – Regione Veneto – Veneto Acque - Consiglio di Bacino Brenta

Sponsor: Comuni di Cartigliano, Campo San Martino, Nove, Tezze sul Brenta, Fontaniva, Cittadella, San Giorgio in Bosco, Fondazione Ghirardi, FSC Italia, Girolibero.

Con il supporto di: Ministero dell'Ambiente, AEEGSI, ADBVE, UTILITALIA, Rete Rurale Nazionale, Federparchi, CIRF, Regione Lombardia e altri 23!

Comunicazione: La carta naturalistica e turistica del Brenta

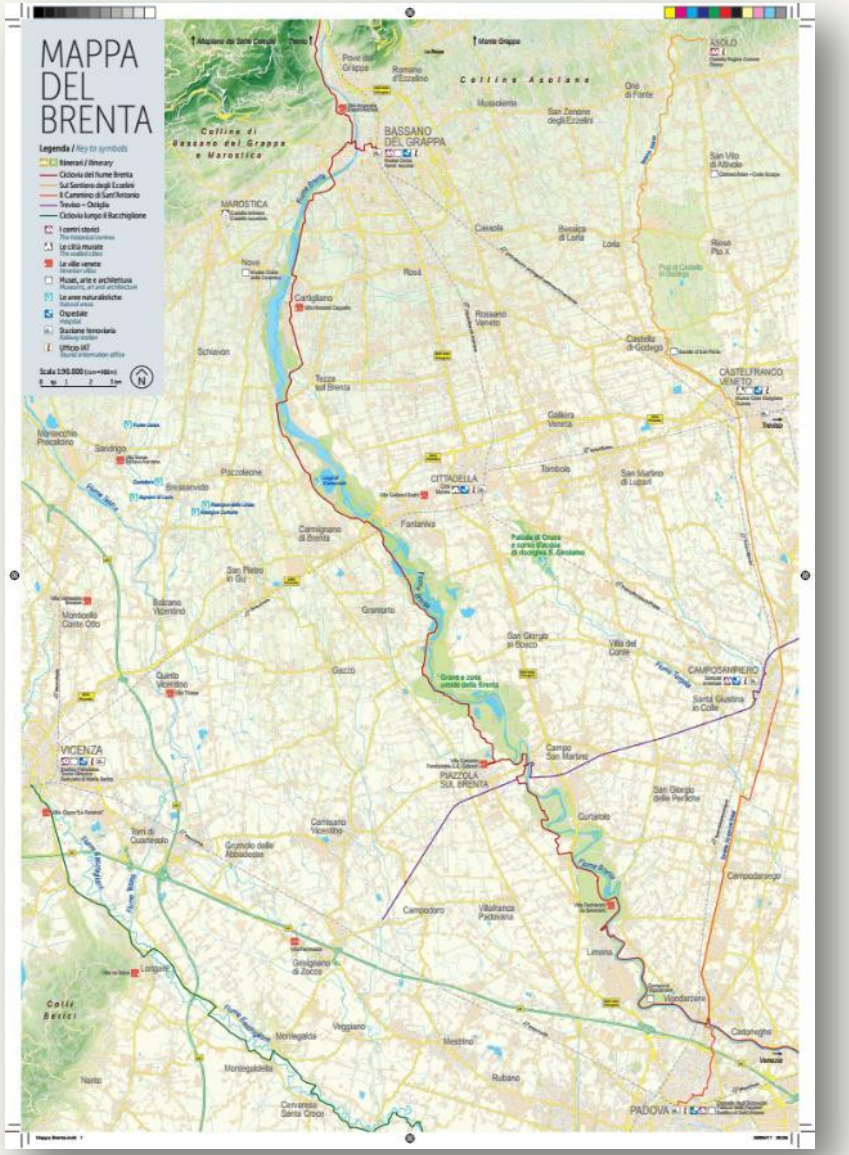

Gruppo Operativo Brenta 2020

FEASR — Regione del Veneto — PSR Veneto 2014-2020

Fondo europeo agricolo per lo sviluppo rurale: l'Europa investe nelle zone rurali

Il Gruppo Operativo è una rete di enti pubblici e privati che collaborano per la salvaguardia delle acque del fiume Brenta, per far fronte ai problemi derivanti dal cambiamento climatico, dall'inquinamento e dall'uso intensivo della risorsa idrica del Medio Brenta, che costituisce una fonte di acqua potabile di estrema rilevanza regionale.
ETIFOR, spin-off dell'Università di Padova, ETRA SpA e Coldiretti Veneto lavorano in sinergia per trovare delle soluzioni che possano conciliare la tutela dell'acqua, della biodiversità e dell'economia rurale. Incontrare gli attori istituzionali locali e regionali, ricercare fonti di finanziamento pubbliche e private per aumentare la sostenibilità economiche di pratiche funzionali alla salvaguardia delle risorse idriche del Medio Brenta e favorire la diffusione di tali pratiche sono solo alcune delle azioni intraprese.
Il GO Brenta sta anche svolgendo attività di ricerca e sviluppo per creare, attraverso l'applicazione di una tariffa "verde" sulla bolletta, un fondo per investimenti in progetti ambientali nei Comuni delle aree di captazione e ricarica, con l'obiettivo di conservare l'acqua e gli ecosistemi che la purificano e la trattengono anche per le generazioni future.
GO Brenta 2020 è un progetto di Innovation Brokering finanziato sulla Misura 16.1 del PSR 2014-2020.
Per saperne di più: www.etifor.com/it/portfolio/go_brenta_2020/

The "Operational Group" is a network of public and private authorities that collaborate for water conservation of Brenta river. The Group aims to deal with the problems of climate change, pollution and intensive use of water resources.
ETIFOR, spin-off of University of Padua, ETRA SpA and Coldiretti Veneto work together to find feasible solutions for water safeguard, biodiversity protection and rural economy. The Group promotes the collaboration among relevant institutions, raises European funds and works directly with farmers to enhance their role towards water quality and conservation.
GO Brenta 2020 is an Innovation Brokering project, financed by Misura 16.1 of Rural Development Program (RDP) 2014-2020.
More information at: www.etifor.com/it/portfolio/go_brenta_2020/

"Iniziativa finanziata dal Programma di sviluppo rurale per il Veneto 2014-2020
Organismo responsabile dell'informazione: Società agricola AGRIFLOOR di Ceraniola Paolo & C.s.s
Autorità di gestione: Regione del Veneto – Direzione AdG FEASR Parchi e Foreste"

Partner:

ETIFOR — ETRA — Coldiretti Veneto

Sponsor:

Fondazione G.E. Ghirardi Onlus — FSC — girolibero.it — Sgambaro

Credits:
Coordinamento territoriale: Diego Gallo, Alice De Cesaro
Cartografia e grafica: Noemastudio

Un Parco per il fiume Brenta

L'iniziativa "Un parco per il fiume Brenta" ha come scopo quello di migliorare la gestione del fiume Brenta e promuovere un'economia fatta da una rete di imprese, associazioni ed enti che vogliono gestire in maniera responsabile le sinergie tra territorio e fiume. La campagna è iniziata nel 2016 lanciando diverse iniziative di raccolta fondi, coinvolgendo cittadini, imprese e amministrazioni pubbliche, sensibilizzando sulle tematiche positive di gestione del territorio e valorizzazione dei pregi ambientali e attività sportive ed educative compatibili con l'ecosistema fluviale.

UN PARCO PER IL FIUME BRENTA!

The initiative "A Park for Brenta river" aims to increase the awareness of private companies, associations and authorities on the connections between the river and the local economy. The campaign has begun in 2016 with the launch of a crowdfunding platform, involving citizens, companies and public administrations, while promoting good practices for valuing the water and natural resources, such as cycle-tourism and other water sports, environmental education and biodiversity conservation.

Area naturalistica del Brenta

L'area naturalistica del fiume Brenta è riconosciuta dalla Comunità Europea come Natura 2000 (SIC-ZPS Grave e zone umide del Brenta): 3800 ha da conoscere e conservare. L'ambiente fluviale comprende greti, aree golenali, meandri morti, steppe fluviali, saliceti riparali e estesi boschi idrofili. Si segnalano anche la presenza di ampi specchi lacustri e aree umide con cannetti e altra vegetazione ripariale, risultato di pregresse escavazioni. Il complesso di habitat è luogo di nidificazione e svernamento di numerose specie di uccelli, e risulta ricca la fauna di mammiferi, anfibi, rettili e pesci.
Brenta river natural area is recognized by European Commission as a part of Natura 2000 network for its valuable habitats and bird species. 3800 hectares we have to know and respect. The river includes pebbly shores, floodplains, abandoned meanders, river steppe, willows and hydrophilic woods, lakes and wetlands, results of previous excavations. Many birds nest and pass the winter here, and the fauna is also rich in mammals, amphibious, reptiles and fishes.

Vivere il territorio
Live the countryside

Itinerari
Itinerary

Ciclovia del Fiume Brenta
Bassano del Grappa – Padova
Percorso che segue il fiume Brenta tra prati stabili risorgive e foreste di ontani, pioppi e salici. / *A route that follows the Brenta river through pastures, natural springs and Alder, poplar and willow forests.*
Lunghezza / *Length*: 60 km
Percorso / *Road bed*:
ciclabile e strada / *cycleway and road*
Fondo / *Fondo*: misto / *mixed*
Punti di interesse / *Attractions*: **Bassano del Grappa** – Ponte Vecchio, Villa Angarano, Museo Civico; **Cittadella** – cinta muraria; **Piazzola Sul Brenta** – Villa Contarini Fondazione G.E. Ghirardi; **Padova** – Cappella degli Scrovegni, Palazzo della Regione, Basilica di Sant'Antonio.

Altre attività / *Other activities*:
birdwachting, pesca, canoa, packraft, passeggiate a cavallo. / *cycling, trekking, birdwatching, fishing, canoeing, packrafting, horse riding.*

Sul Sentiero degli Ezzelini
Asolo – Camposampiero
Un tempo zona di dominio della famiglia degli Ezzelini, il percorso segue il torrete Muson dei Sassi dalle zone pedemontane alla pianura. / *Once in the dominion of Ezzelini's family, today the itinerary follows the Muson dei Sassi creek, from the foothills to the plain.*
Lunghezza / *Length*: 40 km
Percorso / *Route*: ciclabile / *cycleway*
Fondo / *Road bed*: sterrato / *dirt road*
Punti di interesse / *Attractions*: **Asolo** – La Rocca, Castello Regina Cornaro; **Castelfranco Veneto** – Museo Casa Giorgione, Duomo.

Il Cammino di Sant'Antonio
Camposampiero – Padova
Continuando il sentiero degli Ezzelini si giunge a Padova ripercorrendo l'ultimo viaggio compiuto dal Santo. / *Continuing along the Ezzelini path, we arrive in Padova, retracing Saint Anthony's last journey.*
Lunghezza / *Length*: 33 km
Percorso / *Route*: ciclabile e strada / *cycleway and road*
Fondo / *Road bed*: misto / *mixed*
Punti di interesse / *Attractions*: **Camposampiero** – Santuari Antoniani; **Padova** – Cappella degli Scrovegni, Palazzo della Regione, Basilica di Sant'Antonio.

Treviso – Ostiglia
Treviso – Grisignano di Zocco
Bellissimo corridoio verde che corre lungo la linea della ferrovia militare dismessa dopo la II guerra mondiale. / *A beautiful green passageway that runs along the former military railway, abandoned after WWII.*
Lunghezza / *Length*: 50 km
Percorso / *Route*: ciclabile / *cycleway*
Fondo / *Road bed*: misto / *mixed*
Punti di interesse / *Attractions*: **Camposampiero** – Santuari Antoniani; **Piazzola Sul Brenta** – Villa Contarini Fondazione G.E. Ghirardi.

Ciclovia lungo il Bacchiglione
Vicenza – Padova
Il percorso segue il corso d'acqua Bacchiglione ai piedi dei Colli Berici passando vicino alle più belle ville Venete tra cui Villa Capra detta "La Rotonda" del Palladio. / *The itinerary follows the Bacchiglione river at the foot of the Berici hills, passing beautiful Venetian Villas nearby, like Villa Capra, also known as "La Rotonda", by the architect Andrea Palladio.*
Lunghezza / *Length*: 45 km
Percorso / *Route*:
ciclabile e strada / *cycleway and road*
Fondo / *Road bed*: misto / *mixed*
Punti di interesse / *Attractions*: **Vicenza** – Basilica Palladiana, Teatro Olimpico, Santuario di Monte Berico; le ville venete; **Padova** – Cappella degli Scrovegni, Palazzo della Regione, Basilica di Sant'Antonio.

Le aree naturalistiche
Natural areas
Paludi di Onara – Tombolo di Onara
Lago di Camazzole – Carmignano di Brenta
Le risorgive – Bressanvido e Sandrigo

I centri storici
The historical centres
Bassano del Grappa, Asolo, Camposampiero, Vicenza, Padova

Le città murate
The walled cities
Marostica, Cittadella, Castelfranco Veneto

Le ville venete
Venetian villas
Villa Angarano Bianchi-Michiel – Bassano del Grappa
Villa Morosini Cappello – Cartigliano
Villa Gallarati Scotti – Fontaniva
Villa Contarini Fondazione G.E. Ghirardi – Piazzola sul Brenta
Villa Pachierotti De Benedetti – Limena
Villa Sesso Schiavo Nardone – Sandrigo
Villa Thiene – Quinto Vicentino
Villa Valmarana Bressan – Monticello Conte Otto
Villa Capra "La Rotonda" – Vicenza
Villa Ferrmosca – Grisignano di Zocco
Villa da Schio – Costozza

Musei, arte e architettura
Museums, art and architecture
Cappella degli Scrovegni – Giotto, Padova
Cappella Ovetari – Andrea Mantegna, Padova
Ville Palladiane – Andrea Palladio, provincia di Vicenza, Padova e Treviso
Museo Casa del Giorgione e Duomo – Giorgione, Castelfranco Veneto
Museo Civico – Jacopo da Ponte, Bassano del Grappa
Tomba Brion – Carlo Scarpa, Caselle di Altivole
Museo della Ceramica, Nove

I prodotti tipici
Typical products
Ciliegia / *cherry* – Marostica
Formaggio Asiago / *Asiago cheese* – Altopiano di Asiago
Asparago Bianco / *White asparagus* – Bassano del Grappa
Grappa / *Grappa* – Bassano del Grappa
Radicchio di Treviso / *Trevisano radicchio* – provincia di Treviso

Uffici IAT
Informazioni Accoglienza Turistica

Asolo
Piazza Garibaldi, 73
tel +39 0423 529046
iatasolo@provincia.treviso.it
www.visittreviso.it

Bassano del Grappa
Piazza Garibaldi, 34
tel +39 0424 519917
iat.bassano@comune.bassano.vi.it
www.bassanodelgrappa.gov.it

Camposampiero
Villa Querini – Via Cordenons, 17
tel +39 049 9303809
info@valleagredo.it
www.valleagredo.it

Castelfranco Veneto
Via F.M. Preti, 66
tel +39 0423 491416
iatcastelfrancoveneto@provincia.treviso.it
www.visittreviso.it

Cittadella
Casa del Capitanato – Porte Bassanesi, 2
tel +39 049 9404485
turismo@comune.cittadella.pd.it
www.visitcittadella.it

Padova
Stazione FS
tel +39 049 2010080
infostazione@turismopadova.it
Vicolo Pedrocchi
tel +39 049 2010080
infopedrocchi@turismopadova.it
www.turismopadova.it

Vicenza
Piazza Matteotti, 12
tel +39 0444 320854
iat@comune.vicenza.it
www.visitvicenza.org

Conclusione

- Grandi investimenti per sperimentare le AFI
- Il Medio-Brenta è un’area chiave per la produzione del servizio idrico potabile
- La normativa chiede di identificare gli impatti, e i costi ambientali relativi e di mitigarli con interventi compensativi
- Il territorio si sta organizzando attraverso la cooperazione e l’innovazione
- Quale ruolo per le istituzioni regionali?

E | T | I | F | O | R

valuing nature

Per ulteriori informazioni:

Alessandro Leonardi

alessandro.leonardi@etifor.com

www.etifor.com

SPIN-OFF DELL' UNIVERSITÀ DI PADOVA

Università degli Studi di Padova

Uno sguardo all’innovazione

Alcuni esempi nel settore idrico

- **Fondo ATO Torinese: 15 milioni di euro l’anno** investiti sui territori montani, come previsto dalla legge 13/1997. Il 3-8% della tariffa idrica pagata da tutti i cittadini viene destinata alla montagna per la difesa delle fonti idriche e per la prevenzione del dissesto idrogeologico.

- **Romagna Acque SpA:** dal 1988 destina il 2-4% dell’utile in un **“Fondo Ristoro Fattori Ambientali”** per lo sviluppo economico e ambientale dedicato ai comuni delle aree di captazione che ospitano la diga di Ridracoli. Nel 2017 sono stati investiti **810.546 euro.**

Progettazione: Il piano dei finanziamenti del GO Brenta 2020

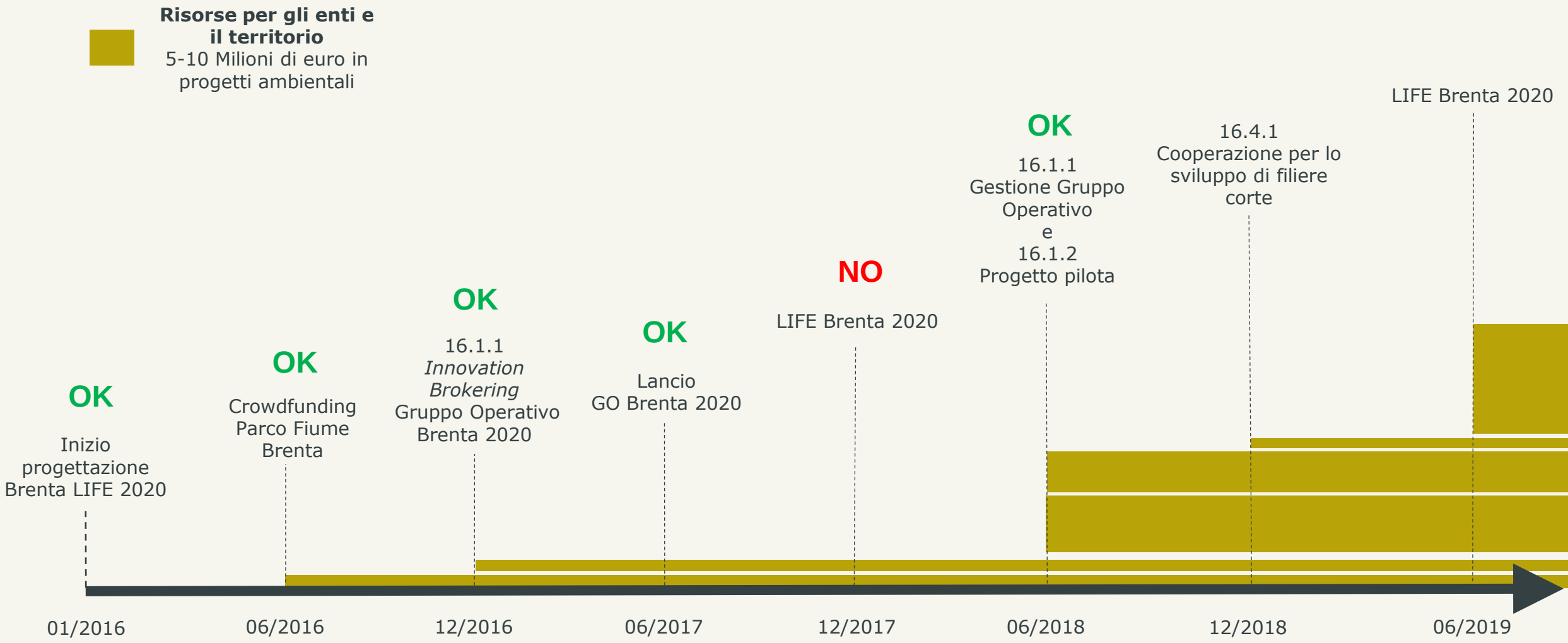

PROGRAMMA DI SVILUPPO RURALE DEL VENETO

CALENDARIO BANDI – 2017

	Misura	Tipo intervento	Gennaio Febbraio Marzo	Aprile Maggio Giugno	Luglio Agosto Settembre	Ottobre Novembre Dicembre
	4 – Investimenti in immobilizzazioni materiali	4.1.1 – Investimenti per migliorare prestazioni e sostenibilità dell'azienda				√
		4.2.1 – Investimenti per la trasformazione e la commercializzazione dei prodotti agricoli				
		4.3.1 – Infrastrutture viarie silvopastorali				
		4.4.1 – Recupero naturalistico-ambientale				
		4.4.2 - Introduzione di infrastrutture verdi				√
		4.4.3 – Strutture per la biodiversità naturalistica				√
	8 – Investimenti nello sviluppo delle aree forestali	8 1.1 – Imboschimento di terreni agricoli		√		
		8.2.1 – Realizzazione di sistemi silvopastorali		√		
		8.4.1 - Risanamento di foreste danneggiate		√		
		8.5.1 – Investimenti per resilienza, pregio ambientale e potenziali di mitigazione delle foreste				
		8.6.1 – Investimenti in tecnologie forestali		√		
	16 – Cooperazione	16.1.1 – Costituzione e gestione dei GO del PEI				
		16.2.1 – Realizzazione progetti pilota				
		16.4.1 – Cooperazione per lo sviluppo filiere corte				
		16.5.1 – Progetti collettivi a carattere ambientale				√
		16.9.1 – Creazione e sviluppo di pratiche per diffusione agricoltura sociale e fattorie didattiche				√

Prossimi progetti sul PSR

Misura	Obiettivo	Attività	Finanziamento
16.1.1 Fase 2 Costituzione e gestione dei GO del PEI	Gestione del Gruppo operativo	Interventi relativi all'esercizio e alla gestione del GO finalizzati alla realizzazione del Piano delle Attività (PA.GO): amministrazione e coordinamento, esercizio della cooperazione (incontri, collaborazioni), divulgazione dei risultati (attività di animazione e materiali di comunicazione), partecipazione alla rete comunitaria del PEI-AGRI e alla Rete rurale nazionale.	Fino a 250.000 € (100%) Max 15% del PA.GO
16.2.1 Realizzazione di progetti pilota e sviluppo di nuovi prodotti, pratiche, processi e tecnologie	Calcolo dell'ERC e applicazione del principio del "full cost recovery" per i prelievi idrici del Medio-Brenta	Partendo dallo studio di fattibilità sviluppato nell'azione A2.1 e attraverso il coinvolgimento di partner responsabili della gestione idrica e potabile dell'area, verranno realizzati gli step operativi necessari all'applicazione del Decreto 39/2015 in materia di "Definizione del costo ambientale e del costo della risorsa per i vari settori d'impiego dell'acqua", con l'obiettivo di attivare un sistema di compensazione per gli agricoltori che, adottando pratiche sostenibili, contribuiscono alla fornitura della risorsa idrica.	Fino a 500.000 € (100%)
PSR: 16.5- Progetti collettivi a carattere ambientale **(dicembre 2017)**	Sinergie con Consorzi e servizi idrici	Progetti collettivi a carattere ambientale funzionali alle priorità dello sviluppo rurale: - Introduzione di infrastrutture verdi - Strutture funzionali all'incremento e valorizzazione della biodiversità naturalistica	Fino a 250.000 € + Interventi

Perché intervenire?

- Urgenza di una gestione integrata delle aree di captazione: quali sono le aree di rispetto?
- Compensazione dell’impatto dei prelievi
- Limitare il rischio di contaminazione
- Valorizzazione naturalistica dell’area.

Perché intervenire?

I Fondi Regionali ed Europei offrono opportunità economiche concrete per:

- conservazione della risorsa idrica
- Natura 2000
- Sviluppo rurale
- Turismo e ciclabili
- Innovazione e sviluppo

Progettazione: Il piano dei finanziamenti del GO Brenta 2020

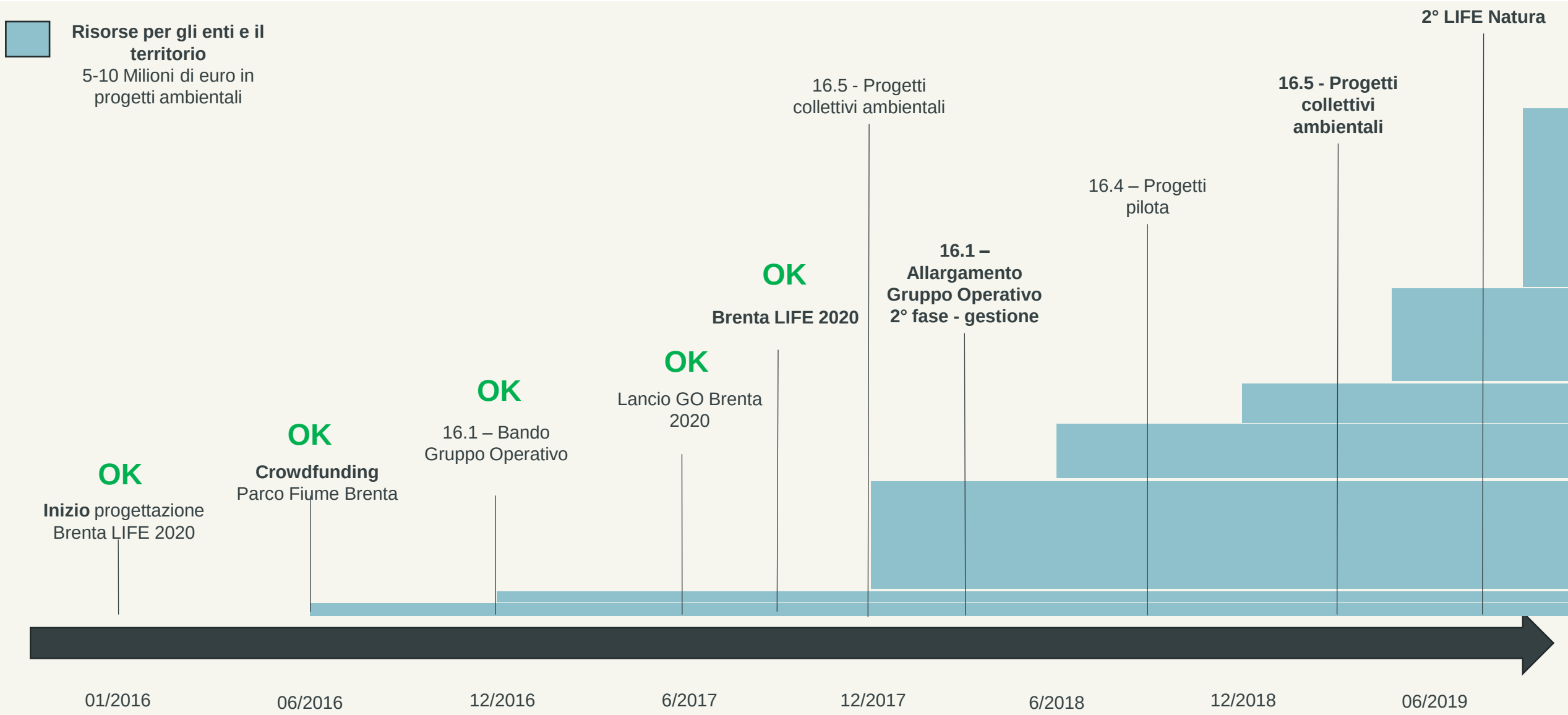

Ente	Paese	Ruolo nel progetto
ETRA	Italia	Coordinamento di progetto (F1-2). Oltre a coordinare tutti gli interventi di salvaguardia della biodiversità e delle aree di captazione, ETRA, in quanto multiutility sarà il caso applicativo e dimostrativo per la definizione del Costo Ambientale e della risorsa, sperimentando il meccanismo di finanziamento innovativo. Sarà inoltre responsabile di attività di educazione e disseminazione.
ETIFOR srl	Italia	Supporto al coordinamento (F1-2), all'animazione e governance territoriale (A4) e creazione dei meccanismi di finanziamento innovativi. Gestione azioni di monitoraggio e valutazione servizi ecosistemici e impatti (A2-D2). Sviluppo strategia di Marketing, Comunicazione, e disseminazione (E1-2-3). Forte ruolo di trasferimento tecnologico e scientifico.
Consiglio di Bacino Brenta	Italia	Piano di monitoraggio, e studi sui servizi idrici degli ecosistemi, qualità idrica e livello di falda (A2, D3). Applicazione sperimentale del decreto sulla definizione del costo della risorsa idrica. Sarà inoltre coinvolto nel piano after LIFE. Il Consiglio è inoltre un'autorità indispensabile all'interno del progetto dimostrativo e pilota in quanto è formalmente l'ente che approva i piani di investimento e spesa di ETRA, oltre che il sistema tariffario.
Veneto Acque	Italia	Applicazione sperimentale del decreto sulla definizione del costo della risorsa idrica. In quanto grossista dell'acqua (vende acqua ad altre multiutiliy in Veneto) sarà il caso applicativo e dimostrativo per la definizione del Costo Ambientale e della risorsa, sperimentando il meccanismo di finanziamento innovativo (C1). Finanzierà inoltre interventi di ripristino e conservazione (C3), oltre a condurre attività di monitoraggio degli indicatori idrici (D3).
Regione Veneto	Italia	Aggiornamento cartografico e formulari standard (A1). Partecipazione alle attività di governance in ambito Natura 2000 (in quanto ente Gestore) e Piano Afterlife. Integrazione misure di conservazione e Direttiva Acque. Networking con altri progetti LIFE regionali e strategia di replicabilità (E3). Finanzierà inoltre interventi di ripristino e conservazione (C3).
Comune di Carmignano	Italia	Promotore di buone pratiche dimostrative, in particolare per azioni legate ad attività turistico-ricreative nell'area del laghetto di Camazzole. Rappresentante enti locali e supporto locale e organizzativo nelle attività di governance e capacity building. Finanzierà inoltre interventi di ripristino e conservazione (C3).

Area di progetto

- Area SIC e ZPS Grave e zone umide del Brenta compresa nei **16 Comuni rivieraschi**
- Aree di ricarica limitrofe in destra brenta
- Eventuale collegamento con Comuni che ospitano il sistema delle risorgive e altre aree di umide e/o di captazione

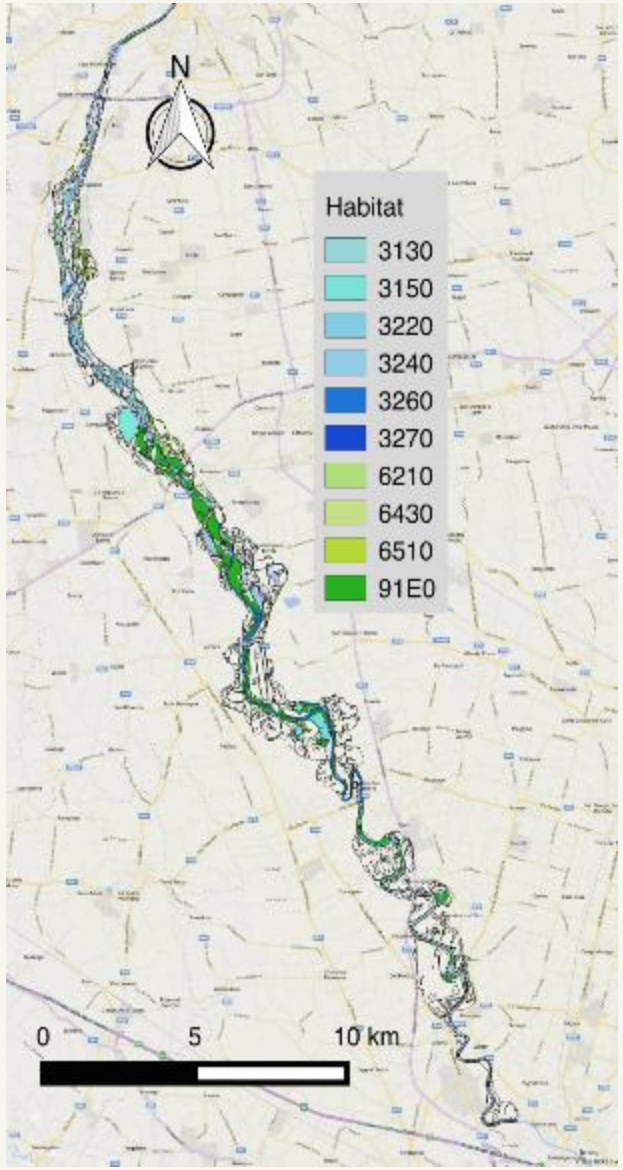

Perché intervenire?

I Fondi Regionali ed Europei offrono opportunità economiche concrete per:

- conservazione della risorsa idrica
- Natura 2000
- Sviluppo rurale
- Turismo e ciclabili
- Innovazione e sviluppo

Perché intervenire?

- Urgenza di una gestione integrata delle aree di captazione
- Limitare il rischio di contaminazione
- Valorizzazione naturalistica dell’area.