BCAA1 – Condizionalità
Ampiezza fascia tampone

AMPIEZZA FASCIA INERBITA							
STATO ECOLOGICO							
		ELEVATO/OTTIMO	BUONO	SUFFICIENTE	SCARSO/SCADENTE	PESSIMO/CATTIVO	NON DEFINITO
STATO CHIMICO	BUONO	**Impegno assolto**	**3**	**3**	**5**	**5**	**3**
	NON BUONO	**5**	**5**	**5**	**5**	**5**	**5**
	NON DEFINITO	**Impegno assolto**	**3**	**3**	**5**	**5**	**5**

L'incrocio tra i dati forniti da ARPAV relativi allo stato chimico ed ecologico dei corpi idrici ha quindi portato alla definizione dell'ampiezza della fascia inerbita, come riportato nel DM 15414/2013.

Nel caso in cui un corpo idrico sia caratterizzato da uno stato chimico buono ed uno stato ecologico ottimo, l'impegno è da considerarsi assolto.

Condizionalità – Reg CE 1306/2013

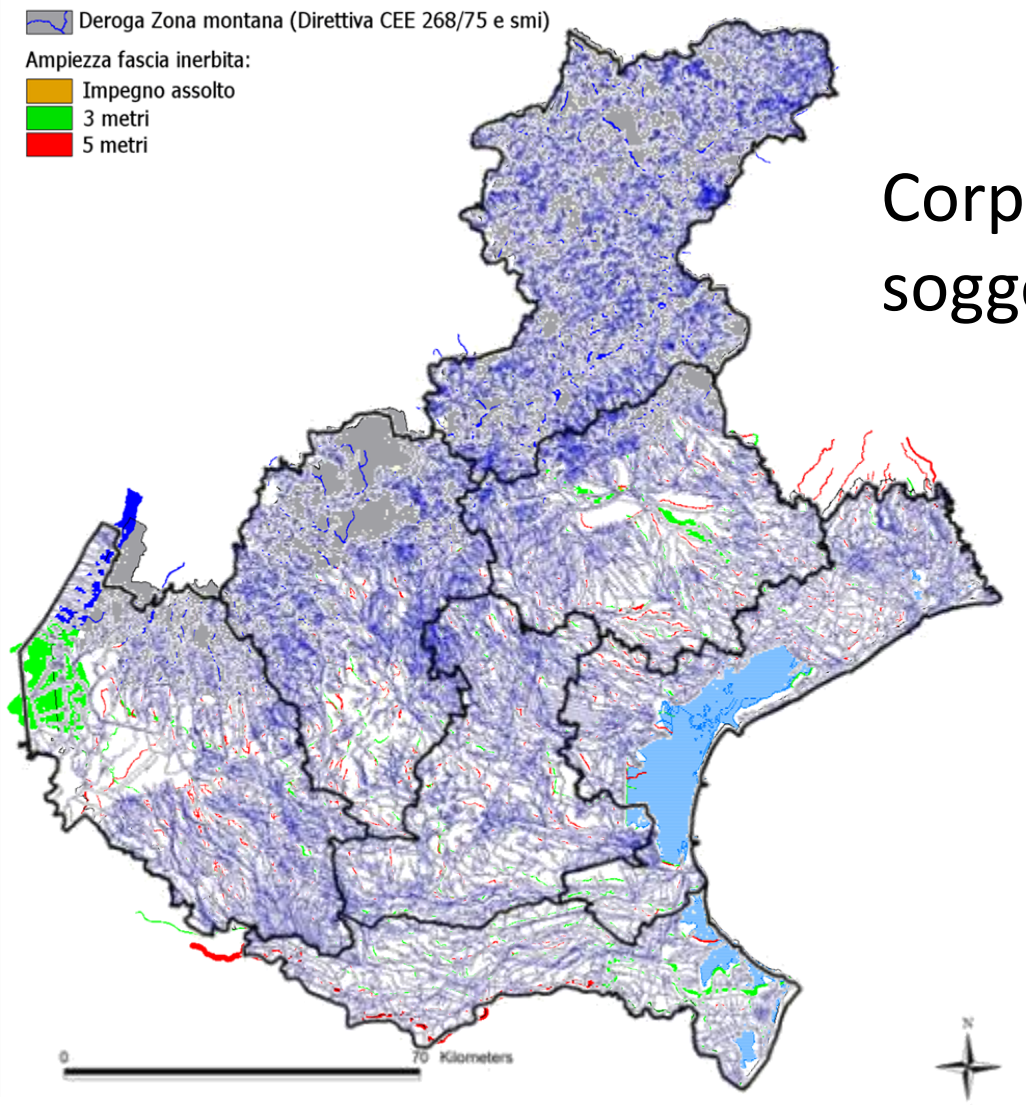

Corpi idrici superficiali monitorati soggetti a BCAA1

L'ampiezza della fascia inerbita potrà variare in funzione **dello stato ecologico e/o chimico associati ai corpi idrici superficiali monitorati di torrenti, fiumi o canali,** definito nell' ambito del Piano di gestione del distretto idrografico di appartenenza comunicato dalla autorità competente al sistema Europeo WISE ai sensi del DM del MATTM del 17 luglio 2009 *(Individuazione delle informazioni territoriali e modalità per la raccolta, lo scambio e l'utilizzazione dei dati necessari alla predisposizione dei rapporti conoscitivi sullo stato di attuazione degli obblighi comunitari e nazionali in materia di acque).*

REGIONE DEL VENETO

PIAVe Portale Integrato per l'Agricoltura Veneta

Home | Operatori | Eventi & News | Temi | Consumatori | Utilità | Enti | PIAVe | cerca nel sito | >

Home : Utilità : Cartografia

Utilità

Visualizzazione sul web

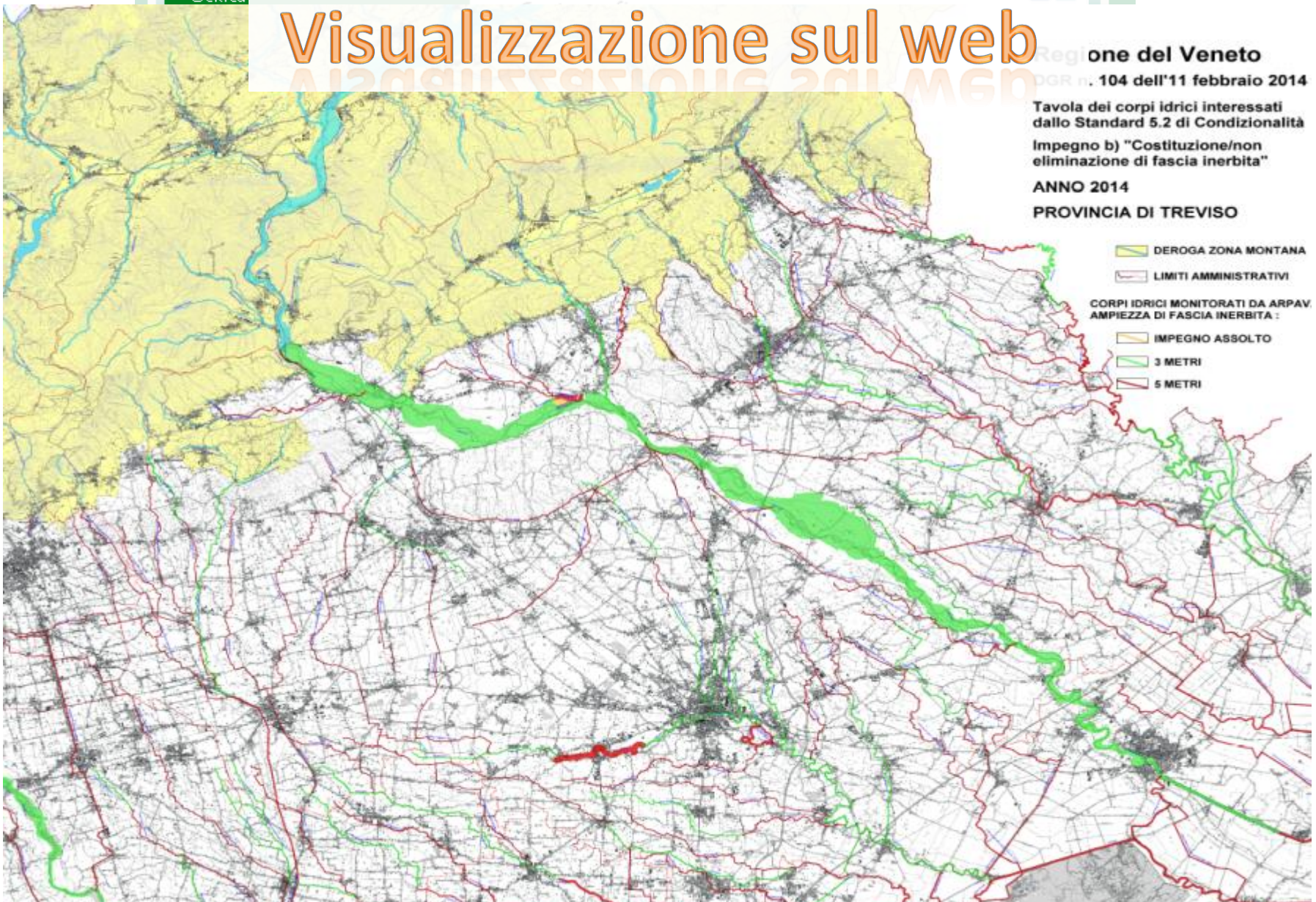

Visualizzazione sul web

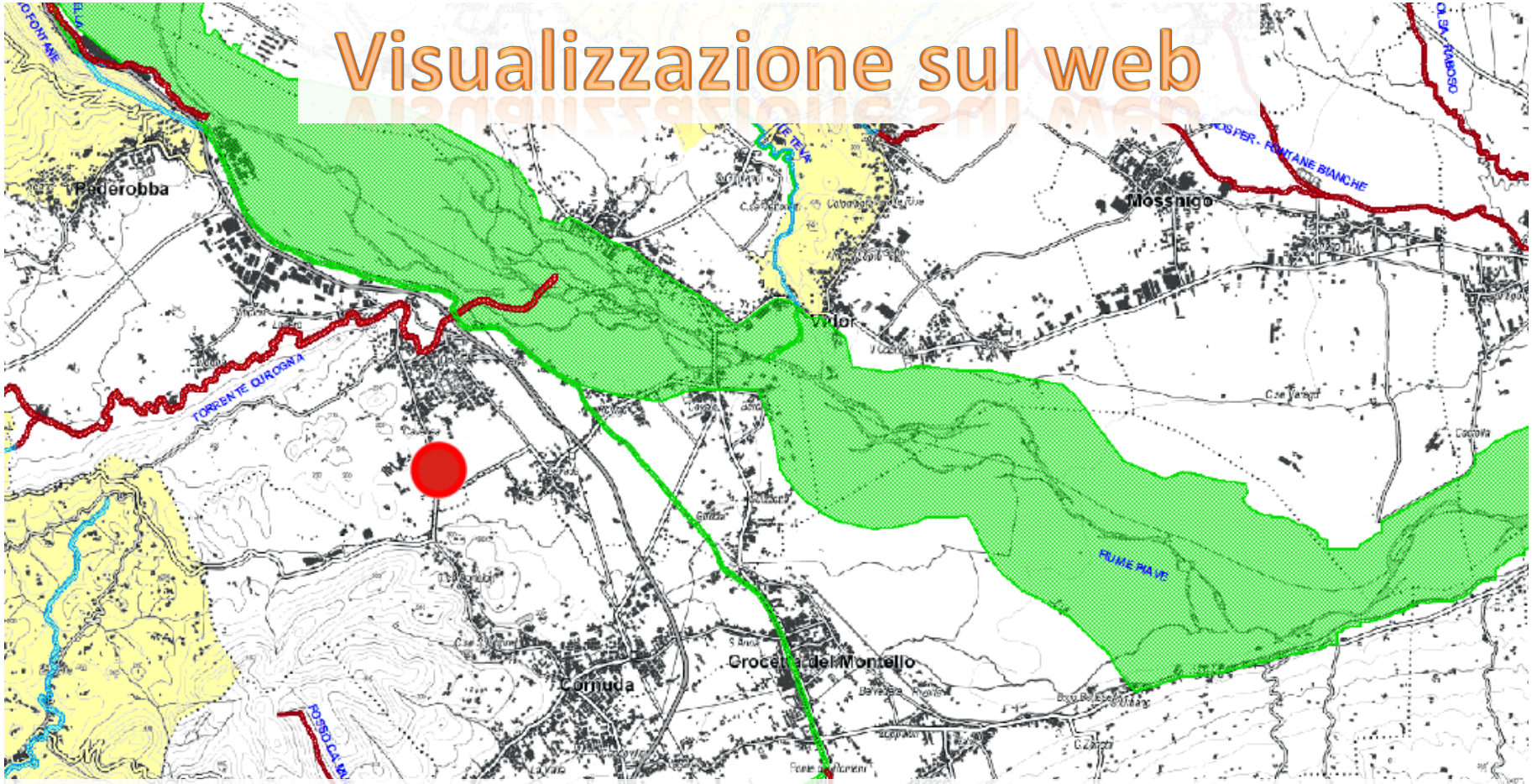

Porzione di territorio in Provincia di Treviso:

- “Zona montana" (sfondo giallo)
- Corsi d’acqua soggetti allo Standard 5.2 (recanti la denominazione e colorati in maniera differente a seconda della qualità delle acque)
- Particolare del fiume Piave con buffer realizzato con digitalizzazione manuale.

PSR
Veneto
2014-2020

Focus Area 4b

Misura 10 PSR 2014-2020

Misure agroambientali coinvolte

La misura si propone di sviluppare le linee di intervento ed i correlati impegni agro-climatico-ambientali, in grado di rispondere ai fabbisogni ambientali emersi nella fase di analisi e nel rispetto dei principali obiettivi enunciati dalla Strategia “Europa 2020”.

Risorse
166.280.000
euro

7
interventi

10.1.1 Tecniche agronomiche a ridotto impatto ambientale

10.1.2 Ottimizzazione ambientale delle tecniche agronomiche ed irrigue

10.1.3 Gestione attiva di infrastrutture verdi

10.1.4 Gestione sostenibile di prati, prati seminaturali, pascoli e prati-pascoli

10.1.5 Miglioramento della qualità dei suoli agricoli e riduzione delle emissioni climalteranti

10.1.6 Tutela ed incremento degli habitat seminaturali

10.1.7 Biodiversità – Allevatori e coltivatori custodi

linea di Intervento 10.1.2



Dati colturali

tipo e pluviometria impianto aziendale

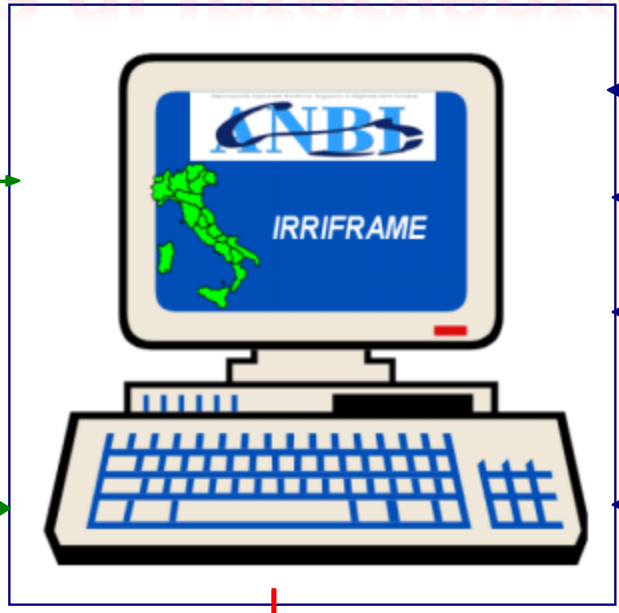

Dati meteo

Dati suolo

Dati falda

Dati distretto irriguo consorzio

Bilancio idrico e allineamento del consiglio irriguo col turno o disponibilità idrica

Momento intervento irriguo

Volume irrigazione

Convenienza economica

PSR Veneto 2014-2020

Impegni irrigui

Fondo europeo agricolo per lo sviluppo rurale: l'Europa investe nelle zone rurali

COLTURE ERBACEE NON ORDINARIE

Misura 10.1.2 con specifiche finalità paesaggistiche

PSR Veneto 2014-2020

- primaverili estive -

sorgo

girasole

lino

pisello proteico

amaranto

grano saraceno

- autunno vernine -

triticale

frumento aristato

colza

orzo

segale

ravizzone

- erbai -

lupinella

senape

trifoglio incarnato

avena

sulla

facelia

linea di Intervento 10.1.3

Gestione attiva di infrastrutture verdi

PSR Veneto 2014-2020

linea di Intervento 10.1.4

Gestione sostenibile di prati, prati-seminaturali, pascoli e prati-pascoli

PSR Veneto 2014-2020

COLTURE A PERDERE PER LA FAUNA SELVATICA

linea di Intervento 10.1.6

Tutela ed incremento degli habitat seminaturali

CONVERSIONE SEMINATIVI IN PRATI

linea di Intervento 10.1.6

Tutela ed incremento degli habitat seminaturali

GESTIONE PRATI UMIDI, BIOTOPI E ZONE UMIDE

linea di Intervento 10.1.6

Tutela ed incremento degli habitat seminaturali

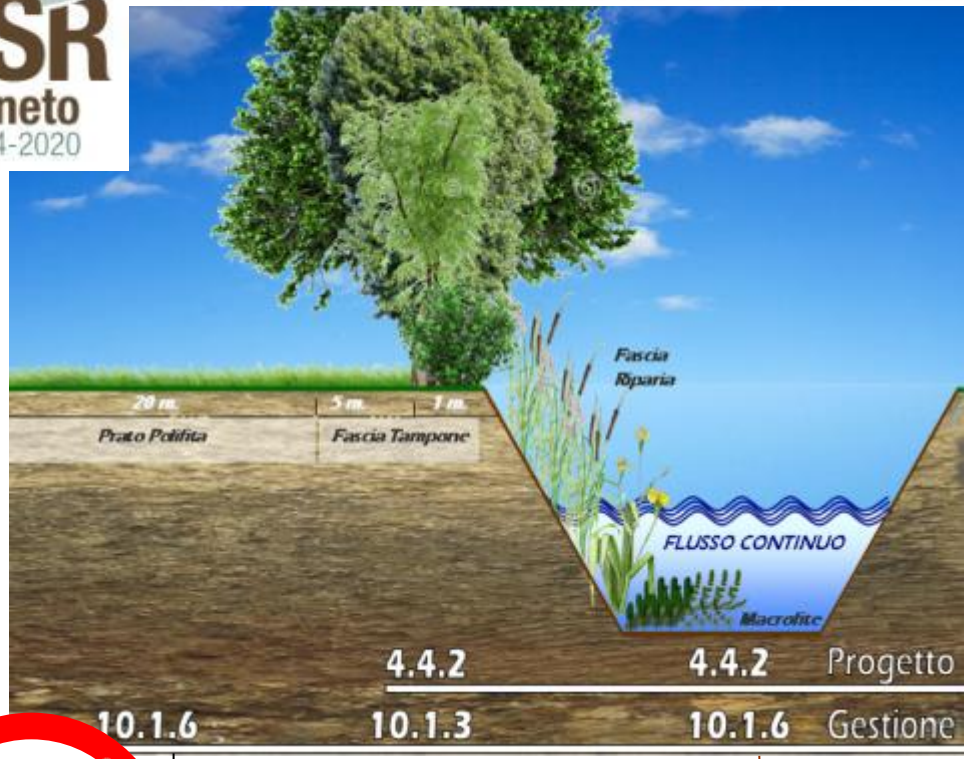

Vedi Azione "*Conversione a prato delle superfici seminative per interventi di riqualificazione della rete idraulica minore*"

Vedi Azione "*Mantenimento di prati umidi e zone umide per interventi di riqualificazione della rete idraulica minore*" realizzati con la sottomisura 4.4.2.

A cui si combina la costituzione di un eventuale prato polifita contiguo alla fascia tampone

RIQUALIFICAZIONE RETE IDRAULICA MINORE

Misura 11

Agricoltura biologica – introduzione e mantenimento

16. Cooperazione

Intervento 16.5.1
Progetti collettivi a carattere ambientale funzionali alle priorità dello sviluppo rurale

Risorse
4 Meuro

Meuro	Focus area						
4	1b	4a	4b	4c	5a	5d	5e

Beneficiari
Soggetti privati e pubblici interessati alla costituzione di Progetti collettivi.
Sono richiesti almeno due soggetti rappresentati da imprese e loro associazioni, enti di ricerca, organismi di formazione e di consulenza, associazioni rappresentative di interessi diffusi e collettivi, enti pubblici.

Criteri di selezione
Saranno ispirati ai principi definiti in ognuna delle misure ed interventi che compongono il progetto integrato. La selezione è riservata agli interventi che raggiungono un punteggio minimo al di sotto del quale non vengono ammessi.

Spese ammissibili
- Costi amministrativi e legali per la costituzione della forma associativa;
- Studi sulla zona interessata dal progetto collettivo; - Studi di fattibilità;
- Animazione della zona interessata per rendere fattibile un progetto territoriale collettivo;
- Organizzazione di programmi di formazione;
- Collegamento in rete tra i membri del progetto;
- Costi di esercizio della cooperazione e di coordinamento dei progetti cooperazione;
- Costi per le attività di divulgazione dei risultati;
- Spese generali di funzionamento.

Tipologia di sostegno
Contributo in conto capitale

Importi e aliquote di sostegno
100% spesa ammessa
massimale: 50.000 euro

Condizioni di ammissibilità
Il Progetto collettivo deve contenere:
- tematica ambientale affrontata,
- obiettivi del progetto,
- zona e superficie interessata
- soggetti coinvolti nella forma associativa
- lista delle misure attivate.

Misura 1

Trasferimento di conoscenze e azioni d'informazione

Misura 2

Servizi di consulenza alle aziende agricole

Linea di intervento 4.1.1

Investimenti per migliorare le prestazioni e la sostenibilità globali dell'azienda

Linea di intervento 4.4.2

Introduzione di infrastrutture verdi

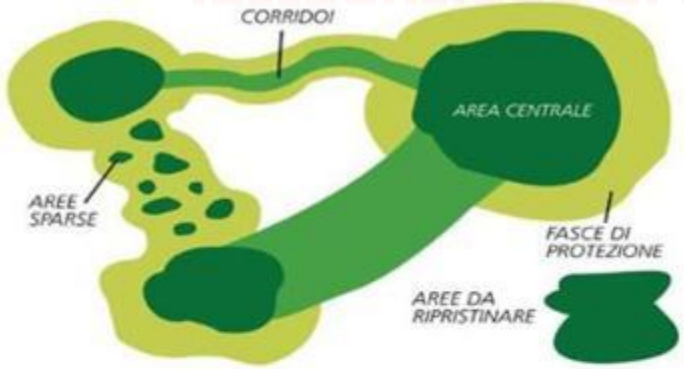

Corridoi ecologici

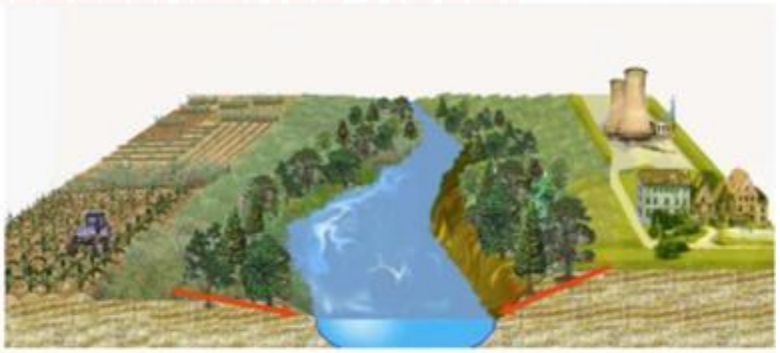

Fasce Tampone



Boschetti

Canali Erbosi

GRAZIE PER L'ATTENZIONE

Barbara Lazzaro
agroambiente@regione.veneto.it