Andamento meteo del primo semestre 2021 in VENETO

Francesco Rech – Fabio Zecchini
ARPAV – U.O. Meteorologia e Climatologia

TEMPERATURE

Temperature medie giornaliere dal 1 ottobre 2020 al 15 giugno 2021

STAZIONE DI CONEGLIANO (TV)

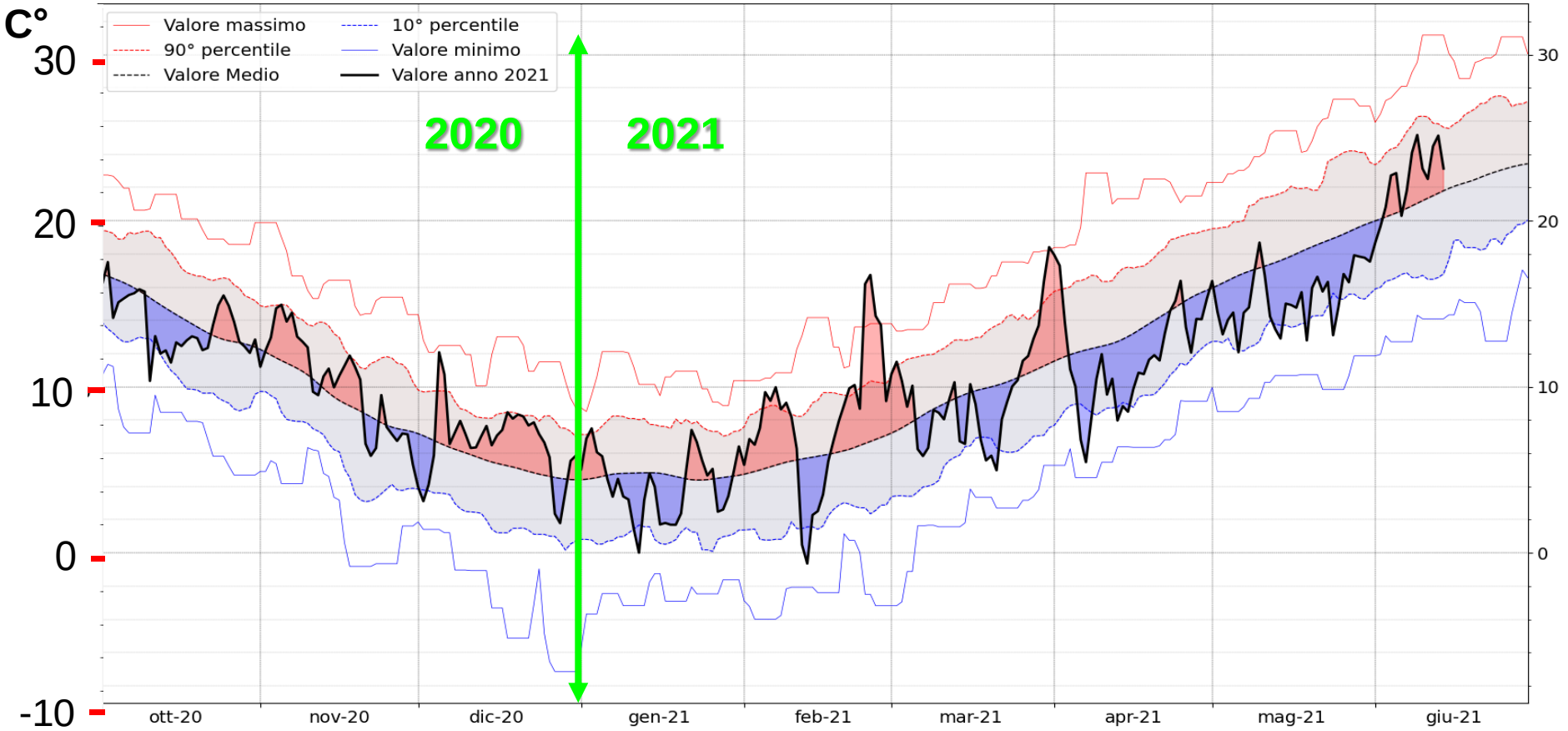

	ott-20	nov-20	dic-20	gen-21	feb-21	mar-21	apr-21	mag-21	giu-21
I decade	15.7 (-0.6)	13.3 (+1.6)	6.9 (+0.3)	5.0 (+0.4)	8.1 (+2.8)	8.7 (+0.7)	11.3 (-0.9)	14.9 (-1.7)	21.9 (+1.3)
II decade	12.3 (-2.1)	10.6 (+1.3)	7.3 (+2.0)	2.3 (-2.4)	4.4 (-1.5)	7.8 (-2.0)	10.0 (-2.9)	14.6 (-3.1)	>>
III decade	13.4 (+0.6)	6.9 (-0.8)	5.7 (+1.1)	4.9 (+0.5)	12.3 (+5.8)	11.6 (+1.0)	14.0 (-1.2)	16.4 (-2.9)	>>

Marzo 2021

Temperature medie

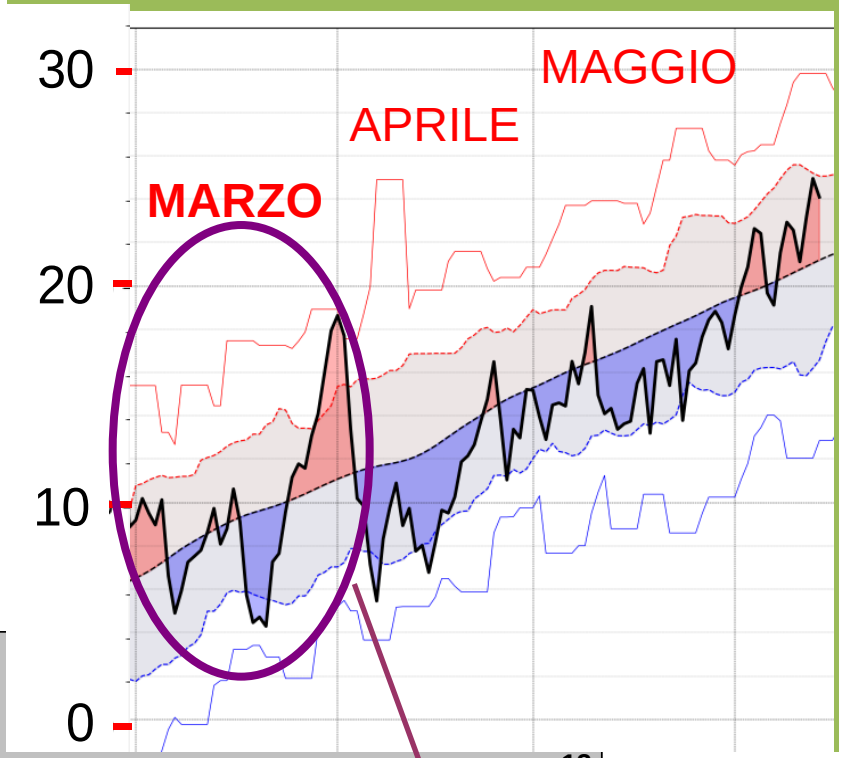

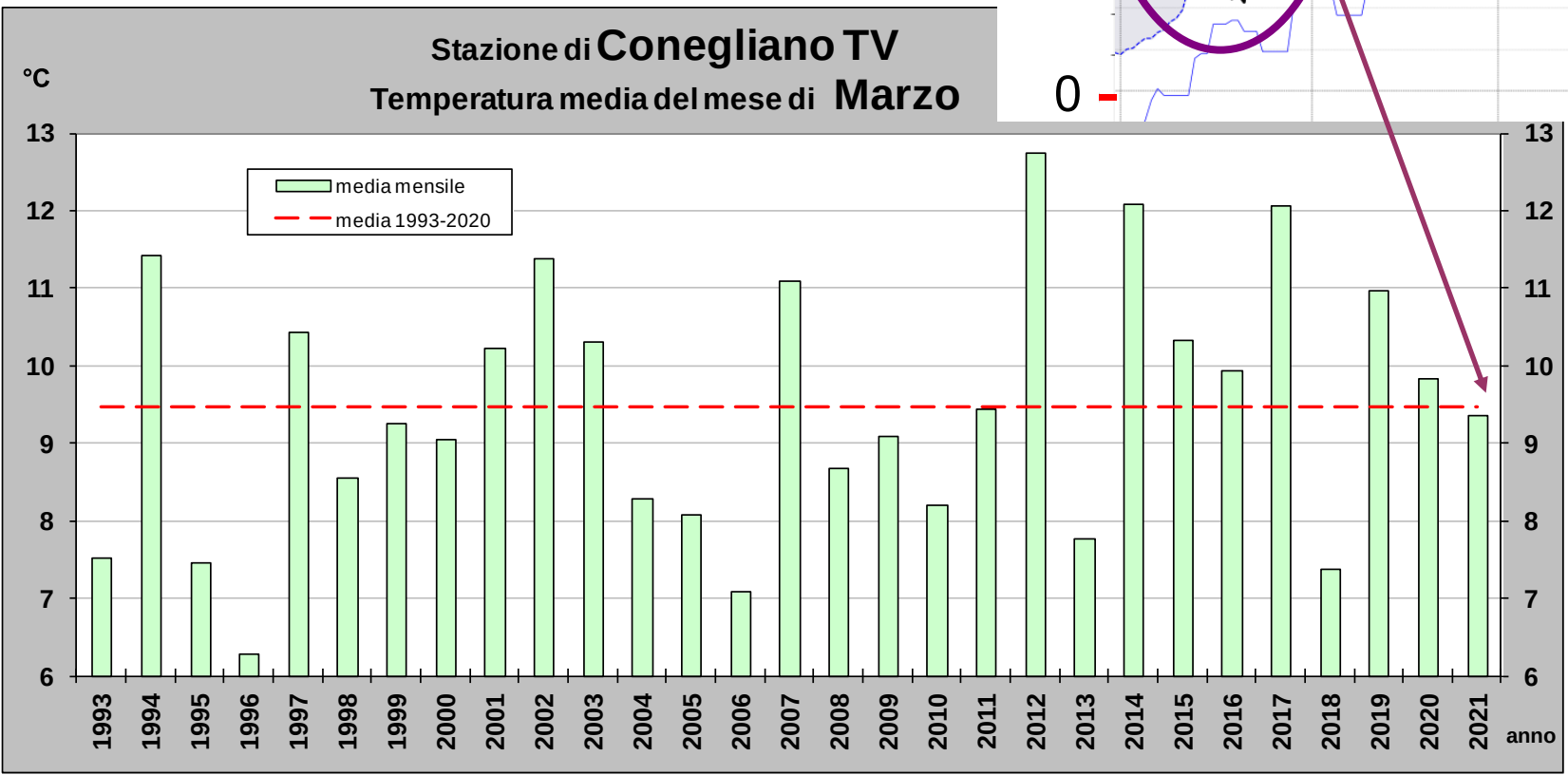

Aprile 2021

Temperature medie

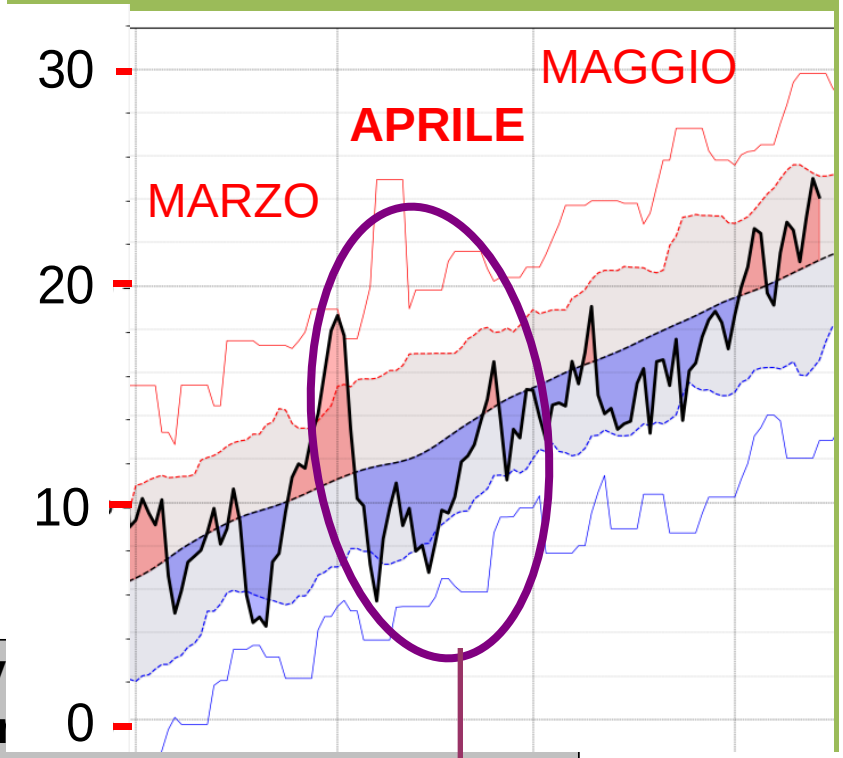

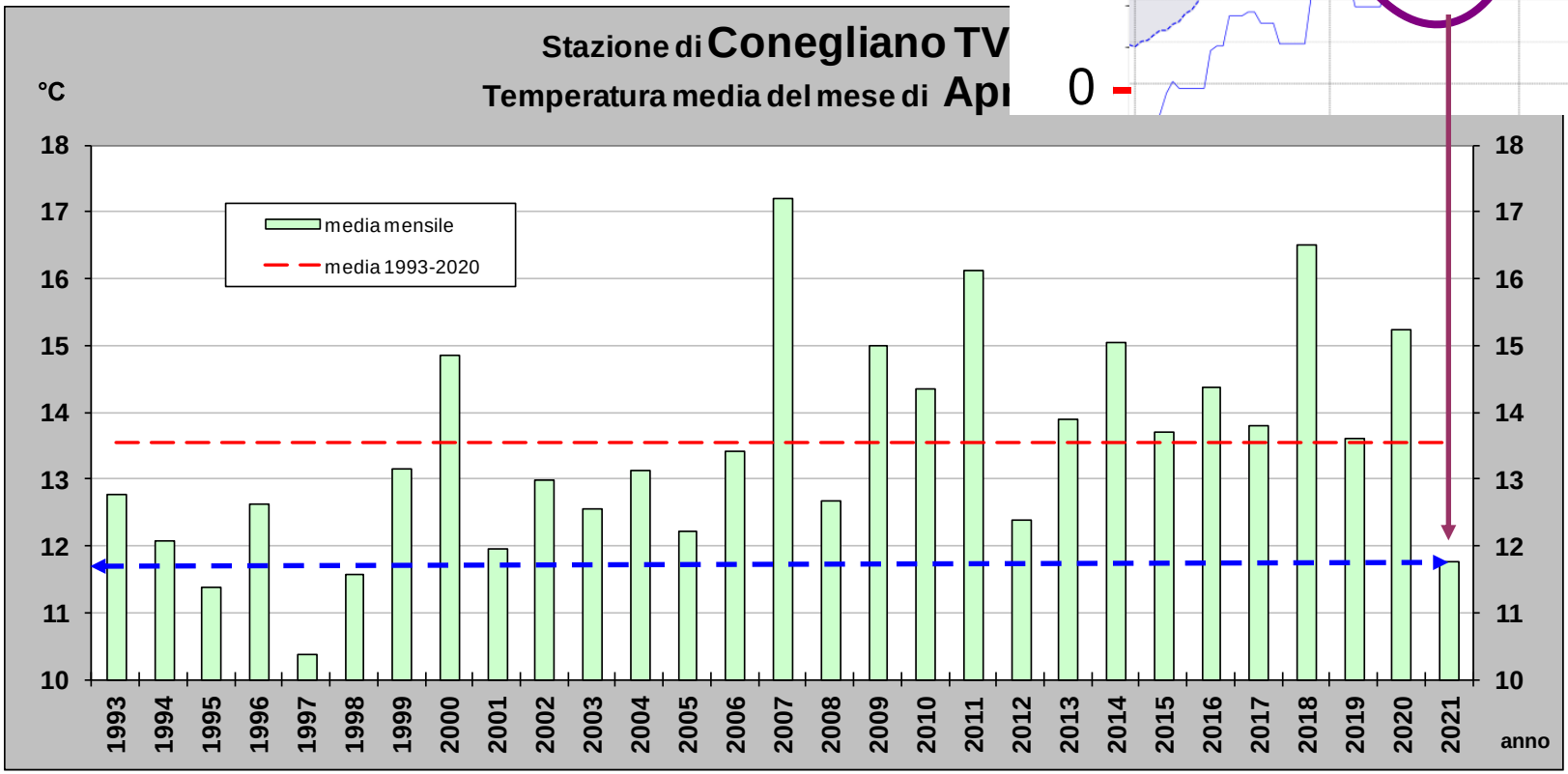

Temperature minime sul Veneto centro-meridionale

7 Aprile 2021

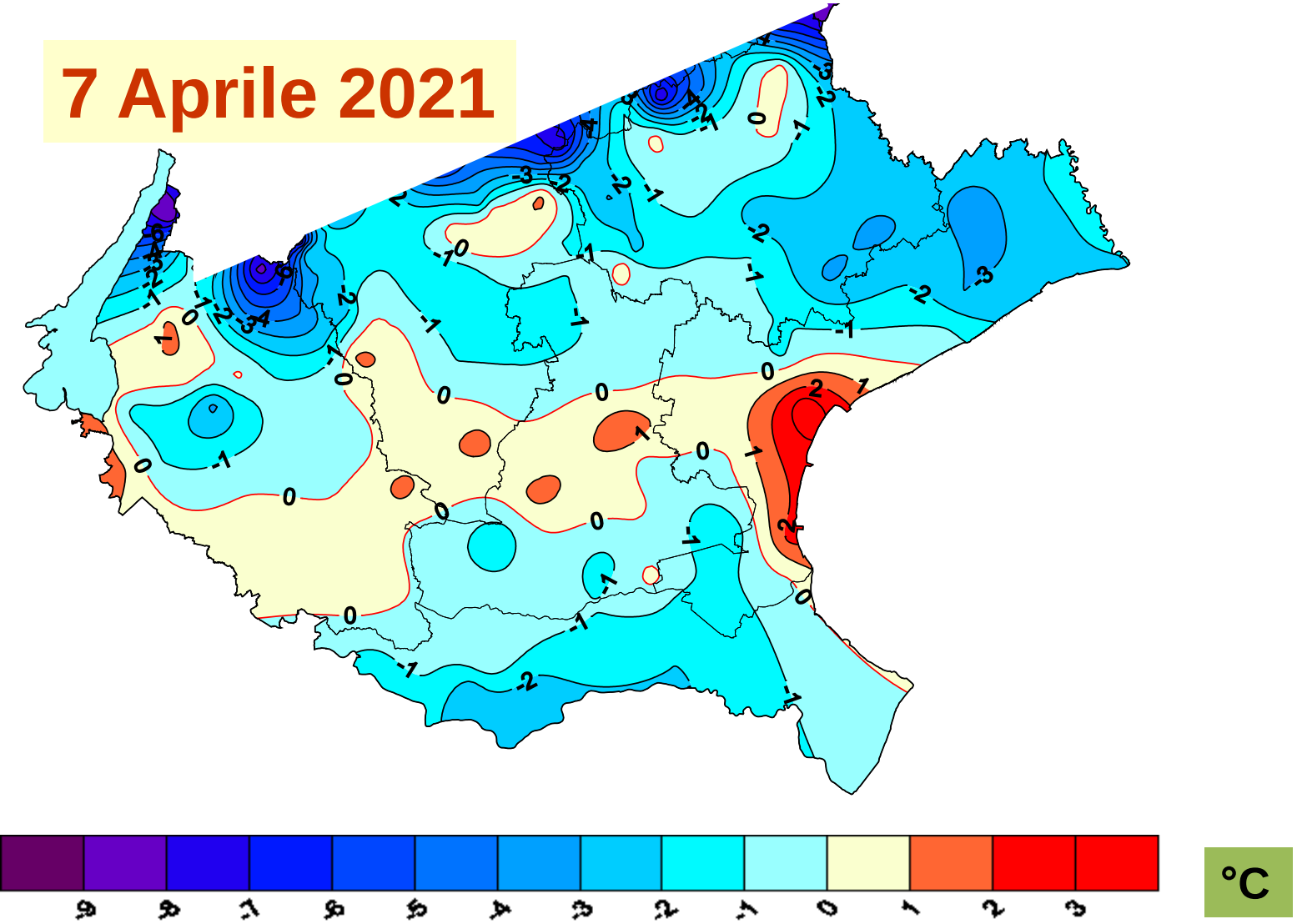

Temperature minime sul Veneto centro-meridionale

8 Aprile 2021

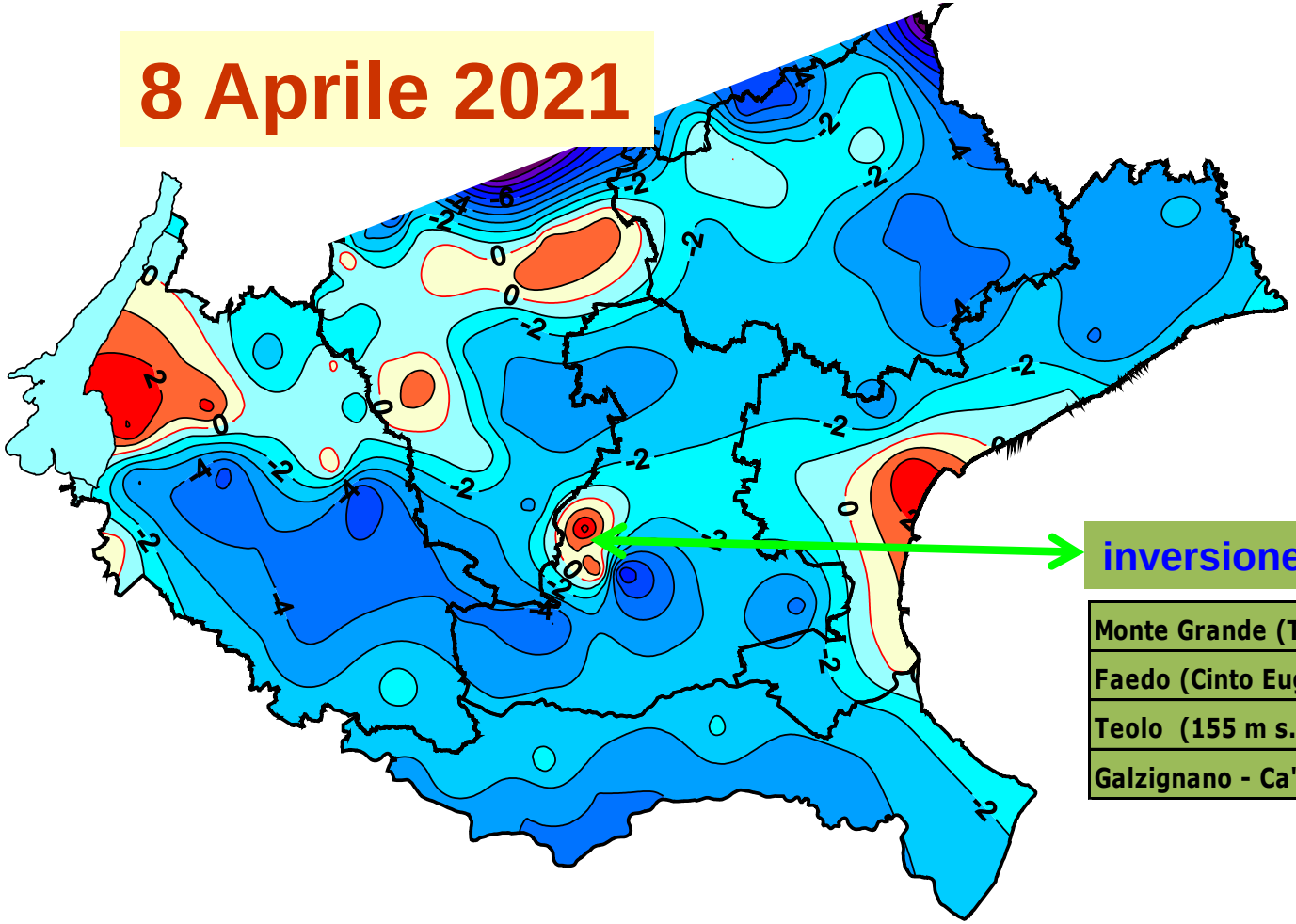

inversione termica sui Colli Euganei

Monte Grande (Teolo) (465 m s.l.m.)	3.7
Faedo (Cinto Euganeo) (250 m s.l.m.)	1.9
Teolo (155 m s.l.m.)	0.7
Galzignano - Ca' Demia (3m s.l.m.)	-7.0

°C

Maggio 2021

Temperature medie

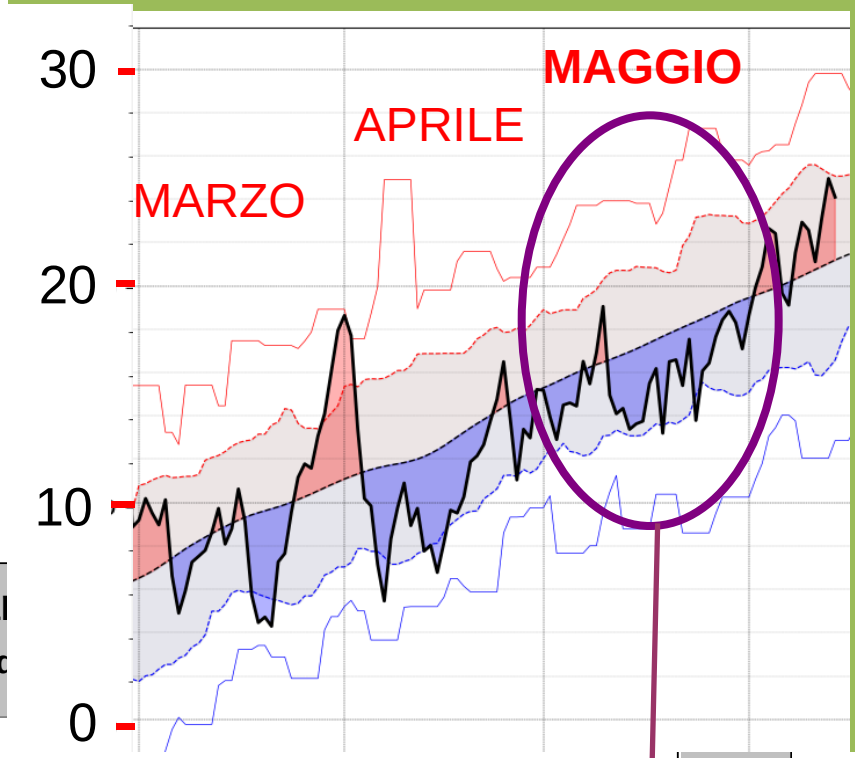

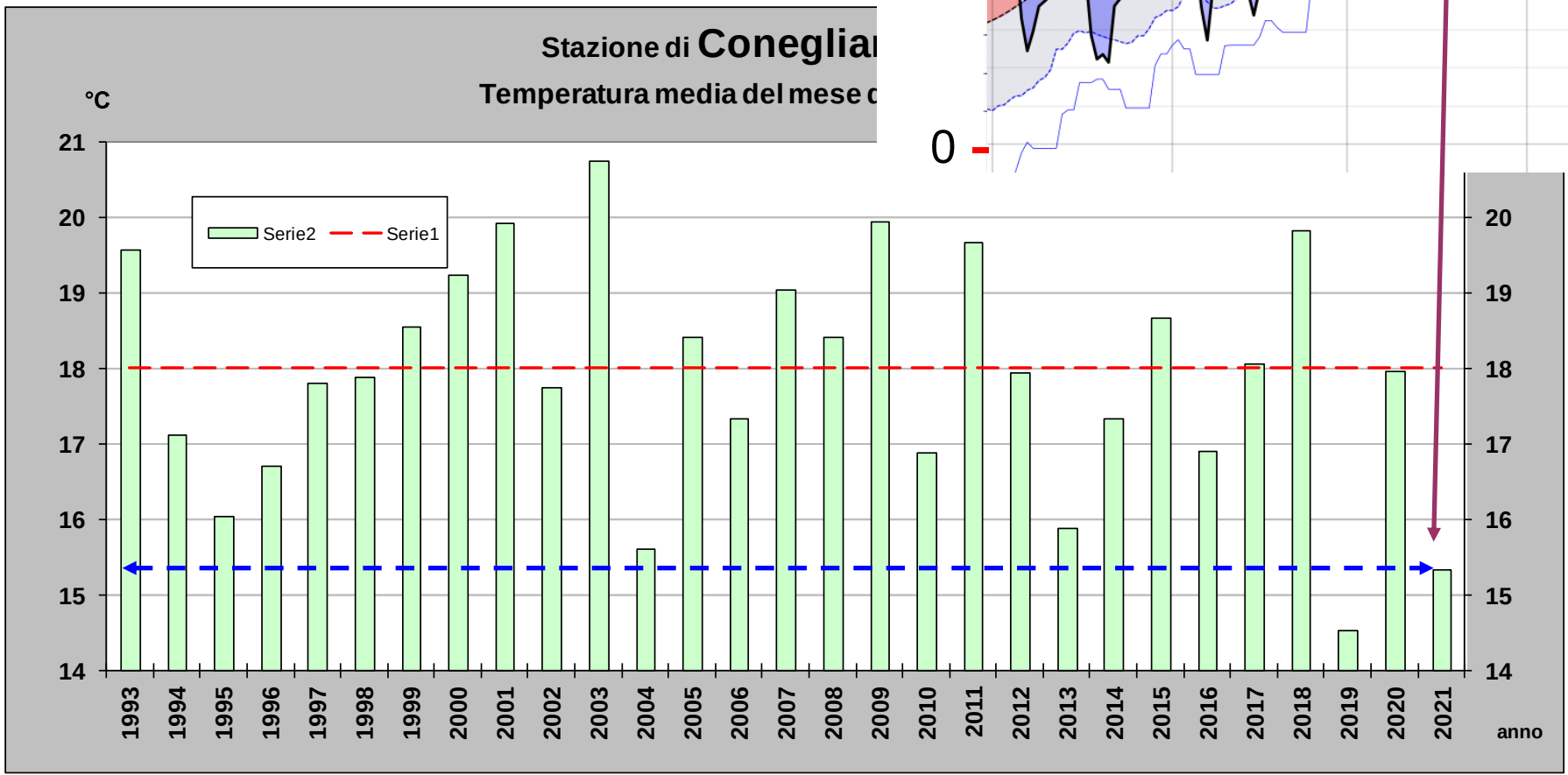

Aprile -Maggio 2021

Temperature medie

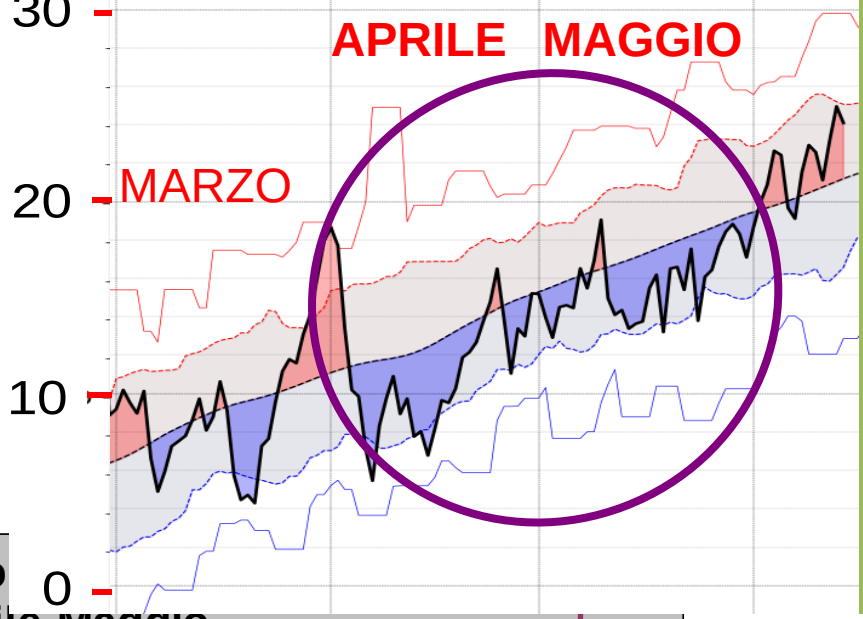

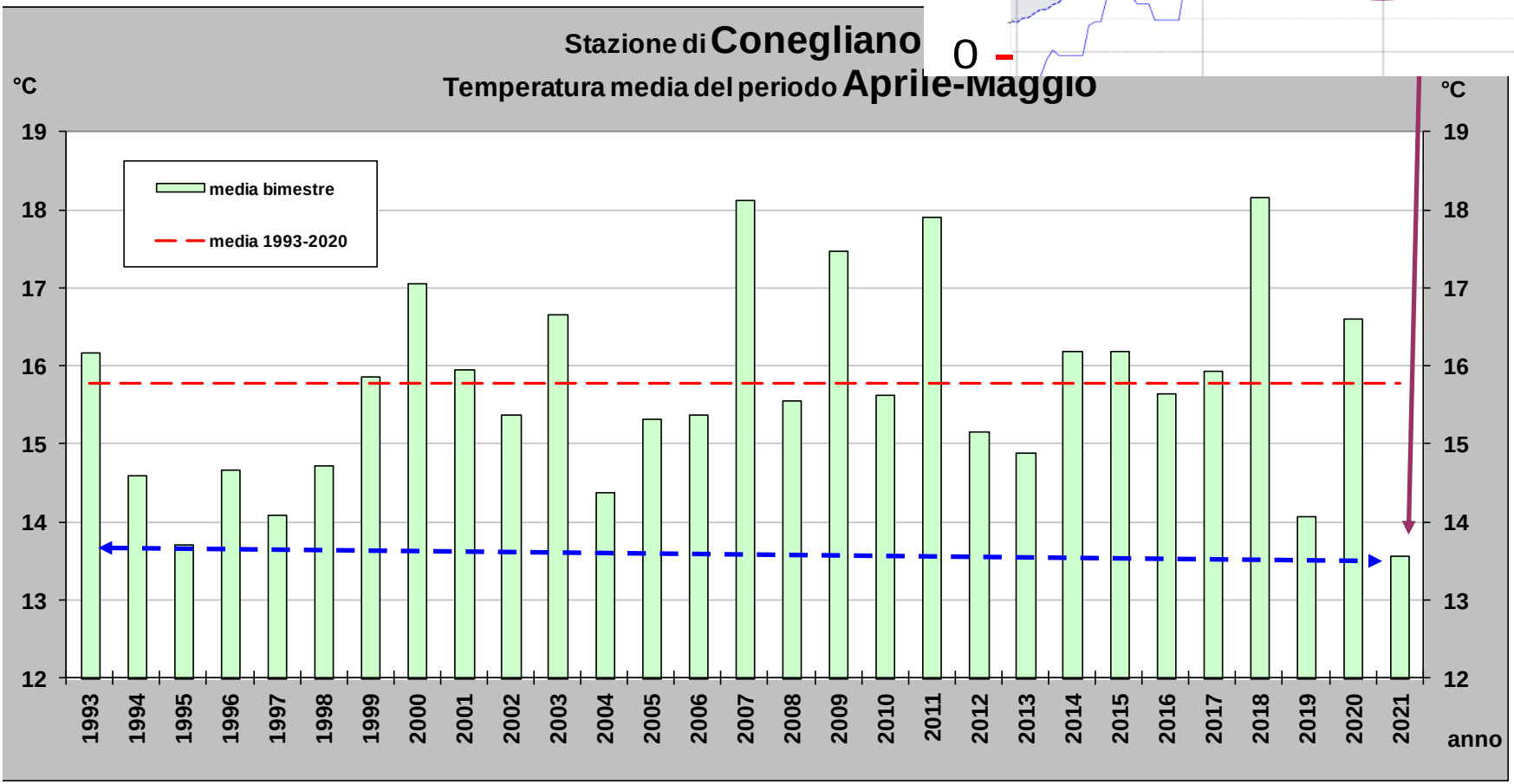

PRECIPITAZIONI

Precipitazioni giornaliere cumulate dal 1 ottobre 2020 al 15 giugno 2021

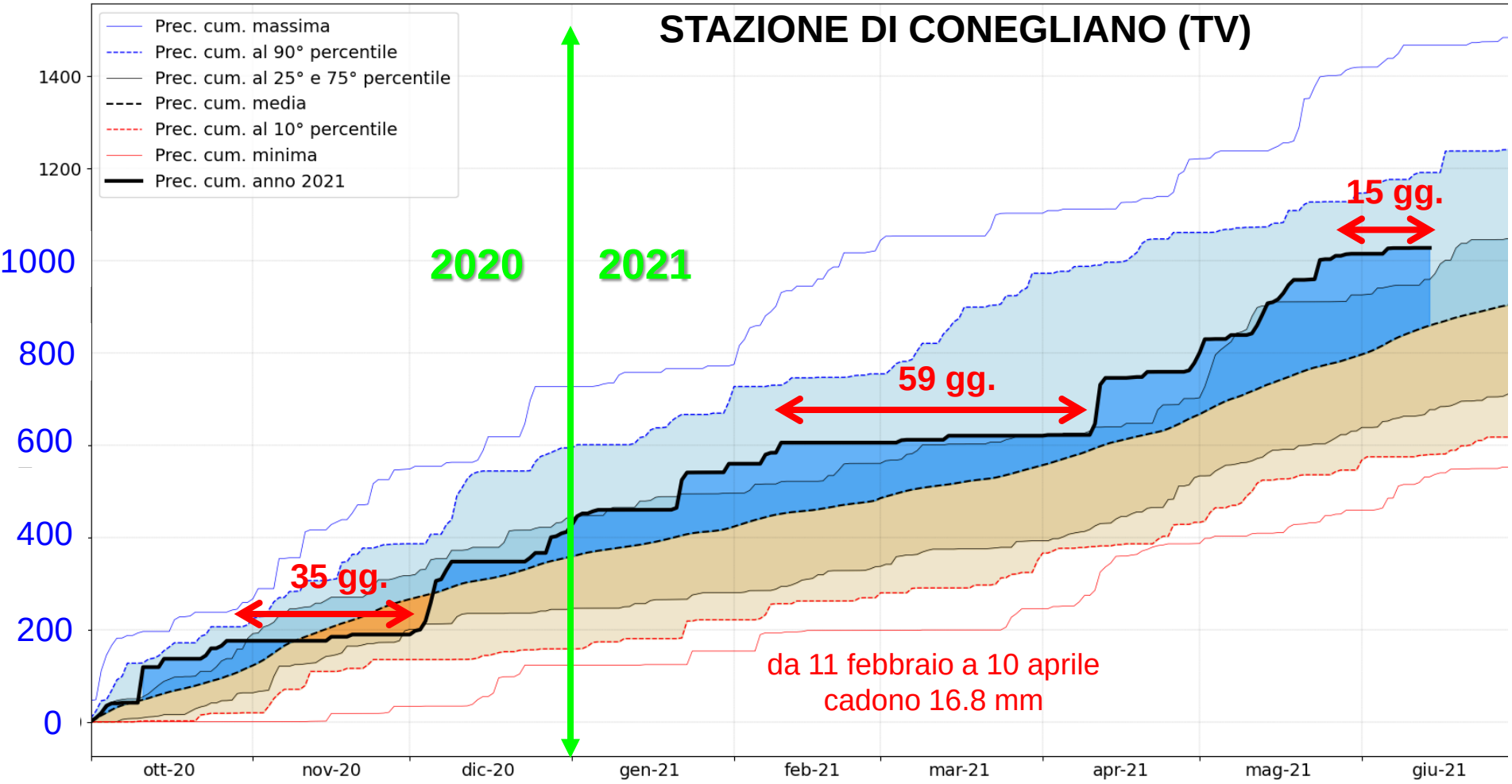

I decade	41.6 (46)	- (61)	158.2 (32)	47.6 (22)	45.8 (34)	6.2 (28)	1.8 (32)	60.6 (48)	12.4 (51)
II decade	95.2 (32)	13.6 (44)	- (24)	0.2 (22)	- (15)	8.8 (17)	125.6 (32)	119.6 (45)	>> (40)
III decade	39.0 (43)	- (40)	64.6 (35)	99.8 (18)	- (15)	- (29)	30.4 (42)	56.6 (36)	>> (26)

Differenza % delle precipitazioni da ottobre 2020 a maggio 2021 rispetto alla media 1993-2020

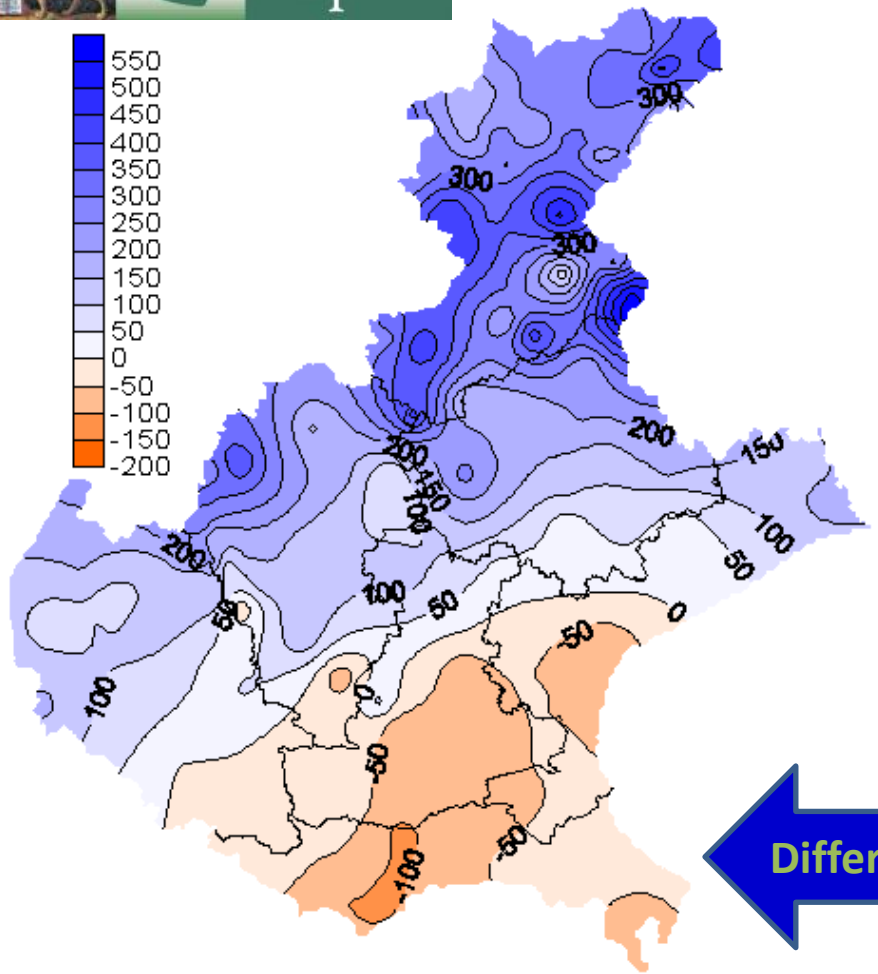

Ottobre	+	54	%
Novembre	-	90	%
Dicembre	+	223	%
Gennaio	+	111	%
Febbraio	-	35	%
Marzo	-	88	%
Aprile		0	%
Maggio	+	48	%

Differenza in mm rispetto alla media

da ottobre 2020 a maggio 2021	STIMA DELLA PRECIPITAZIONE CUMULATA IN mm PER BACINO IDROGRAFICO											REGIONE VENETO
	ADIGE	BACINO SCOLANTE IN LAGUNA DI VENEZIA	BRENTA	FISSERO TARTARO CANAL BIANCO	LEMENE	LIVENZA	PIANURA TRA LIVENZA E PIAVE	PIAVE	PO	SILE	TAGLIAMENTO	
	Sup. km^2 1452	Sup. km^2 2522	Sup. km^2 4574	Sup. km^2 2596	Sup. km^2 511	Sup. km^2 673	Sup. km^2 452	Sup. km^2 3904	Sup. km^2 872	Sup. km^2 761	Sup. km^2 96	Sup. km^2 18413
20/21	**872**	**595**	**945**	**489**	**840**	**1141**	**736**	**1220**	**616**	**782**	**953**	**862**
Media	***743***	***593***	***811***	***500***	***703***	***891***	***650***	***884***	***574***	***696***	***697***	***727***
Max.	***1246***	***1029***	***1328***	***892***	***1086***	***1399***	***1047***	***1394***	***879***	***1162***	***1118***	***1172***
Min.	***410***	***413***	***521***	***313***	***440***	***559***	***423***	***445***	***344***	***495***	***420***	***479***
Diff. % rispetto alla media	**17%**	**0%**	**17%**	**-2%**	**19%**	**28%**	**13%**	**38%**	**7%**	**12%**	**37%**	**19%**

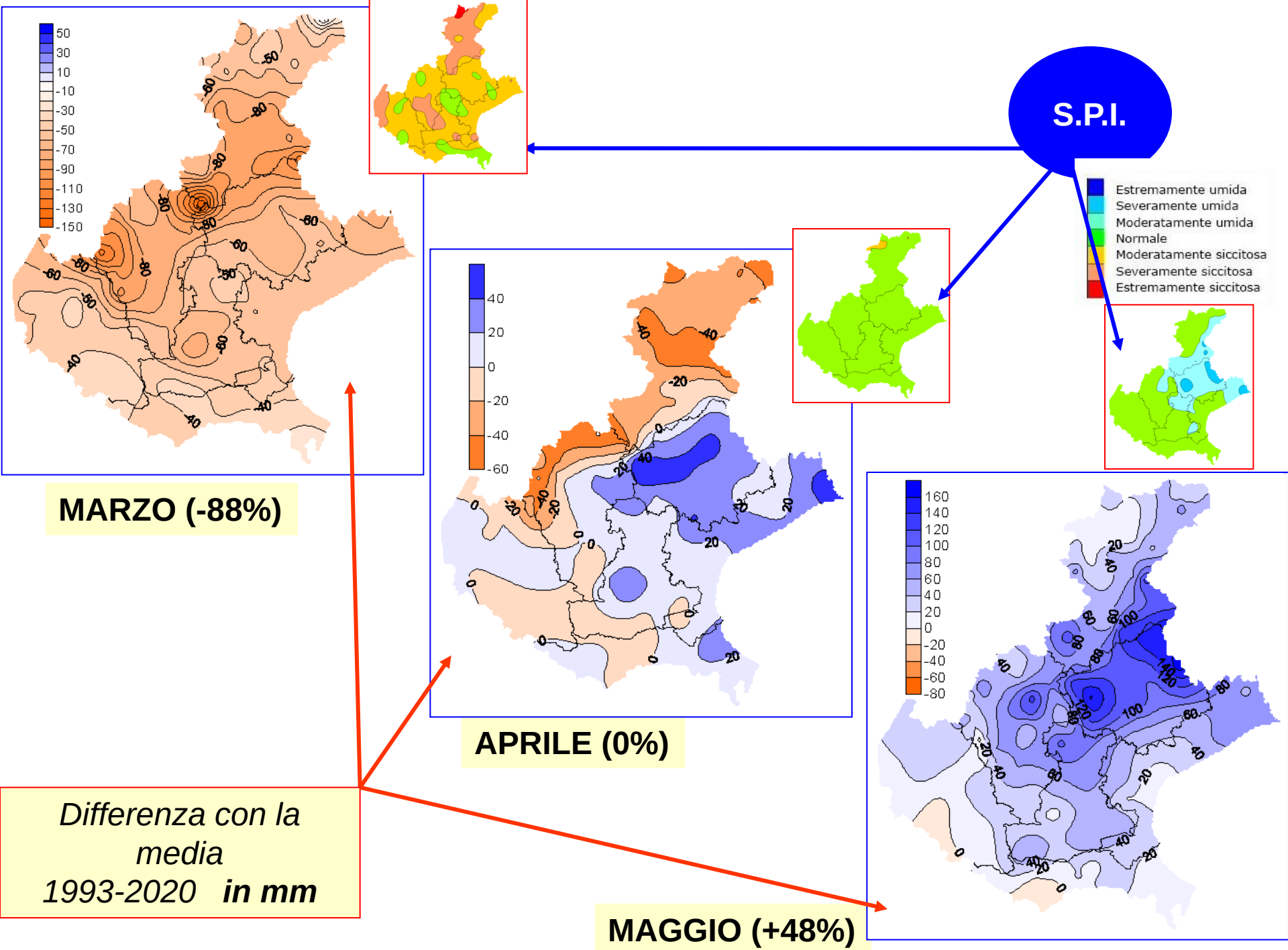
S.P.I.
Estremamente umida
Severamente umida
Moderatamente umida
Normale
Moderatamente siccitosa
Severamente siccitosa
Estremamente siccitosa
MARZO (-88%)
APRILE (0%)
MAGGIO (+48%)
Differenza con la media 1993-2020 in mm

Precipitazioni Mensili in Marzo-Aprile-Maggio dal 1993 al 2021

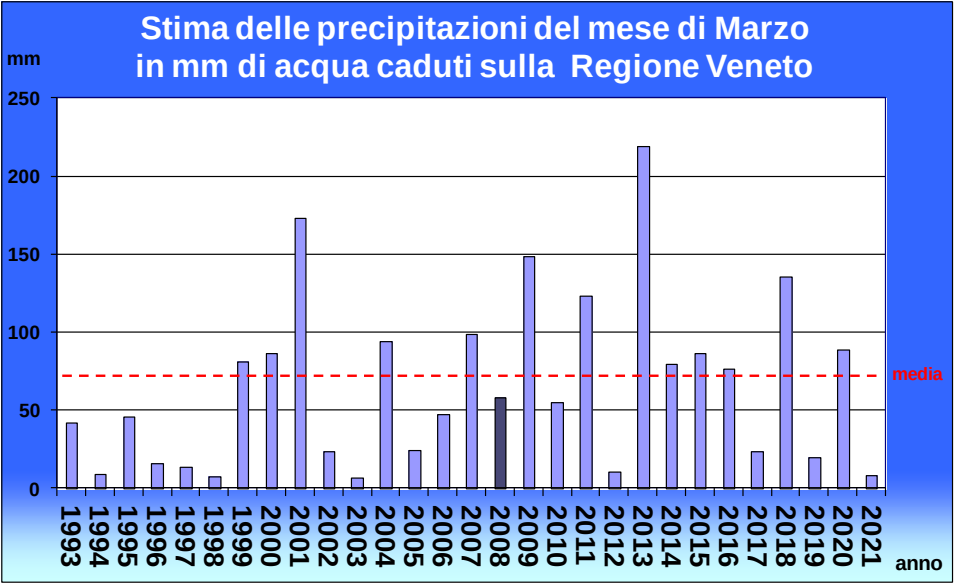

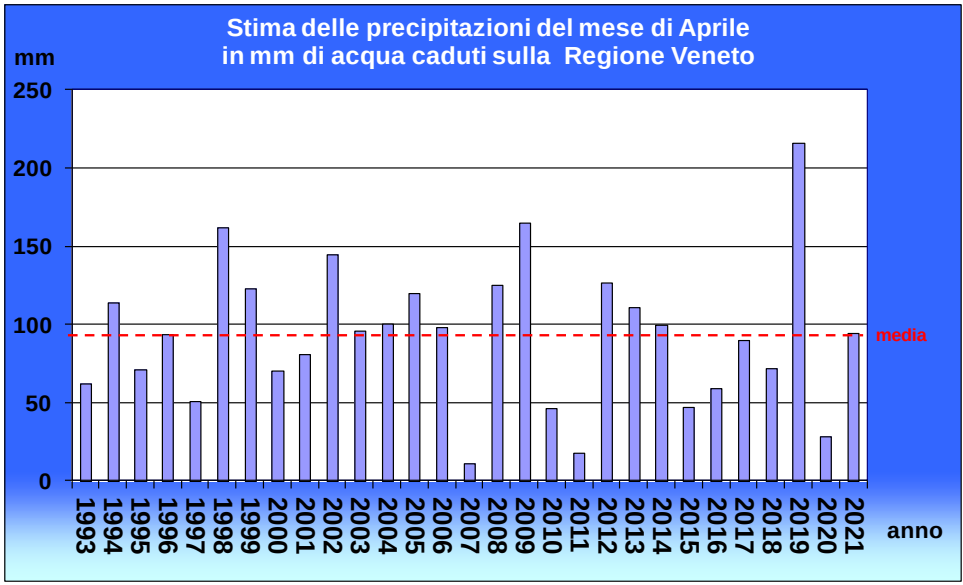

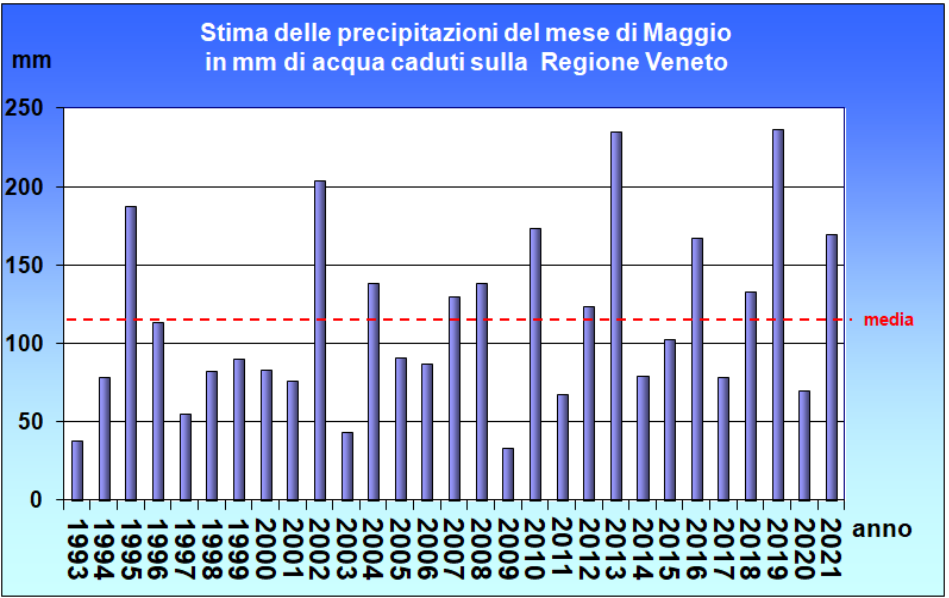

Precipitazioni dal 1 al 15 giugno 2021 sul Veneto

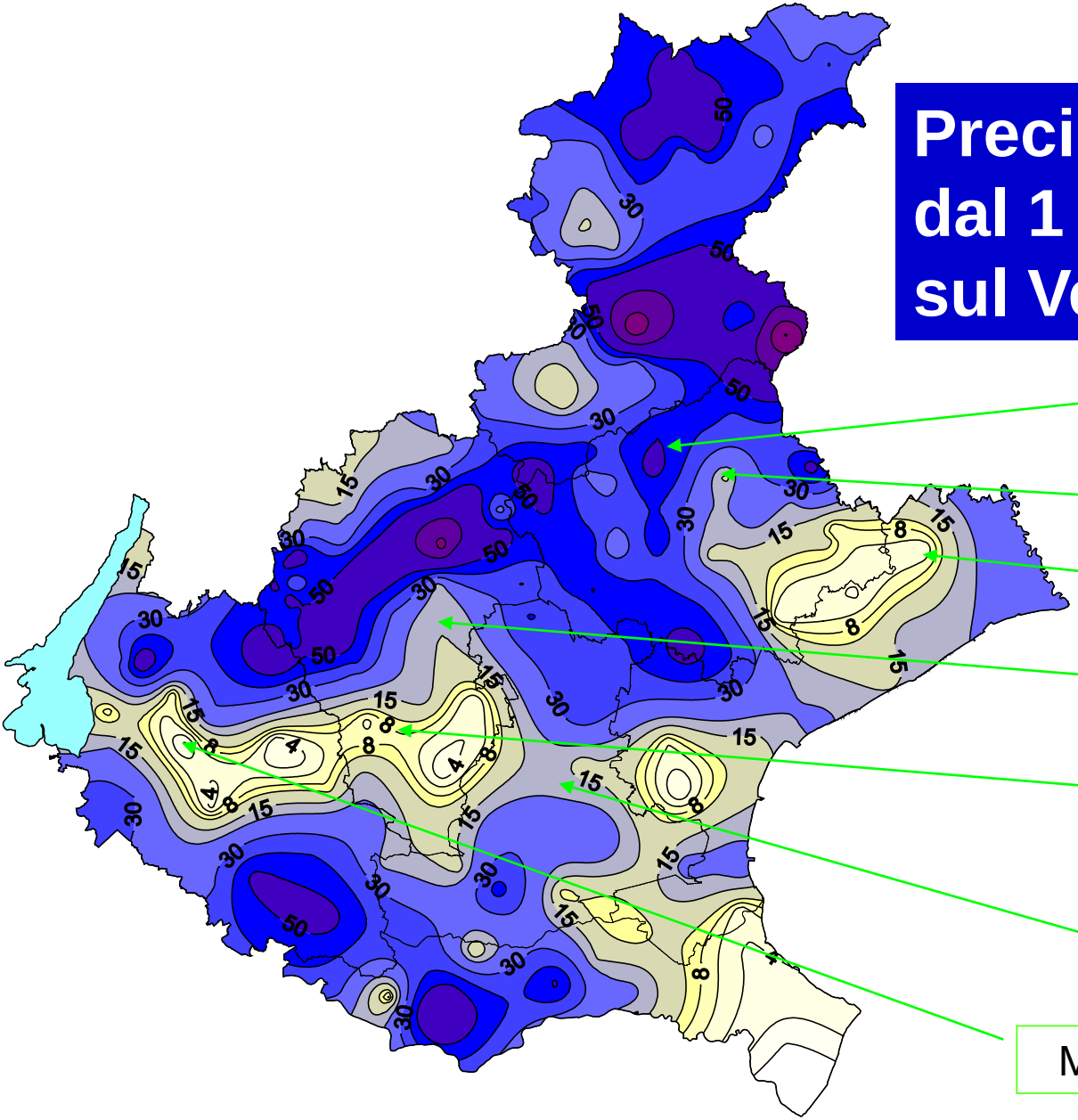

Follina **50** mm

Conegliano **13** mm

Lison **4** mm

Breganze **19** mm

Brendola **8** mm

Teolo **17** mm

Marano di Valpolicella **6** mm

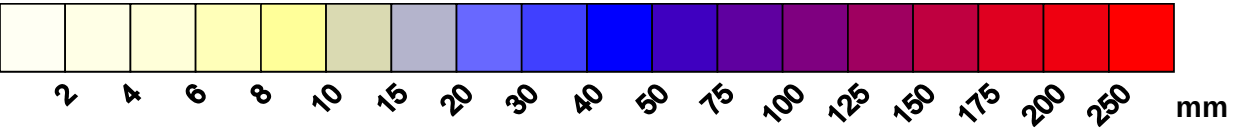

arpav

GRANDINE 14 Maggio 2021

«Le aree più colpite risultano essere quelle di **Castelfranco e quella di Col San Martino (inclusi i Comuni di Farra di Soligo, Colbertaldo, e Vidor), la zona del Prosecco** in provincia di Treviso e il portogruarese in provincia di Venezia.»

la VOCE di ROVIGO.it
nuova

13 aprile 2021 a Bassano del Grappa ore 18 forte temporale con fenomeno del *graupel*

Bassano (VI)

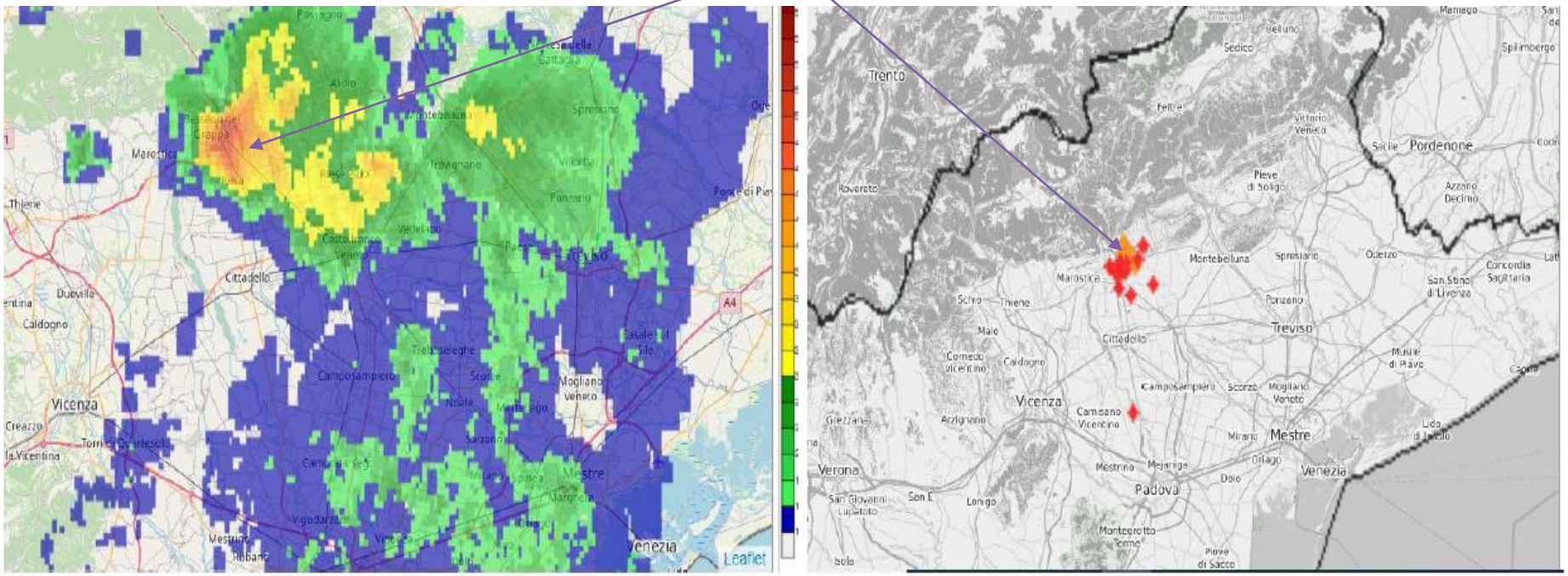

A sinistra un'immagine radar delle ore 18 evidenzia il nucleo di precipitazione intensa registrata a Bassano del Grappa. A destra la posizione dei fulmini registrati intorno alle ore 18 in Veneto e concentrati sulla pedemontana in prossimità di Bassano. (dati ed elaborazioni ARPAV).

In estrema sintesi

Tra Aprile e Maggio prolungata fase di:

- **tempo instabile;**
- **temperature sotto la media;**
- **apporti pluviometrici sopra media, maggiori sul Veneto orientale.**

Nei giorni 7-8 aprile gelate su gran parte della regione con minime che raggiungono in pianura valori di -2 °C -4 °C

GRAZIE